



BESTSDI



Funded by the
Erasmus+ Programme
of the European Union

Western Balkans academic education Evolution and professional's sustainable training for spatial data infrastructures – BESTSDI

BESTSDI - regionalni ERASMUS+ IPP projekt

Vesna Poslončec-Petrić
Geodetski fakultet, Zagreb



Western Balkans academic education Evolution and professional's sustainable training for spatial data infrastructures – BESTSDI

Erasmus+

<https://ec.europa.eu/programmes/erasmus-plus/>

Erasmus+ najveći je program Europske unije za obrazovanje, osposobljavanje, mlade i sport te obuhvaća razdoblje od 2014. do 2020. godine.

Proračun je ovoga sedmogodišnjeg programa 14,7 milijardi eura (40 % više u odnosu na proračune prethodnih generacija programa).

Struktura Erasmus+ programa:

- Ključna aktivnost 1 – Mobilnost u svrhu učenja za pojedince
- Ključna aktivnost 2 - Suradnja za inovacije i razmjenu dobre prakse
- Ključna aktivnost 3 - Podrška reformi politika
- Program Jean Monnet
- Sport



BESTSDI



Funded by the
Erasmus+ Programme
of the European Union

Prethodne aktivnosti

Erasmus + program - Poziv za prijavu projekata 2015. ... 01.10.2015.

BESTSDI prijava: podnesena
10.02.2016.

Obavijest o prihvaćanju projekta na
01.08.2016.

Početak projekta ... 15.10.2016.



Funded by the
Erasmus+ Programme
of the European Union

BESTSDI ciljevi projekta

Širi cilj BESTSDI projekta je poboljšanje kvalitete visokog obrazovanja u području geodezije, geoinformatike, IPP-a, geografije i dr. znanosti koje se oslanjaju na IPP, poboljšati njegovu važnost za tržište rada i društvo, te poboljšati razinu sposobnosti i vještina u visokom obrazovanju kroz razvoj novih i inovativne programe obrazovanja u području IPP.



Funded by the
Erasmus+ Programme
of the European Union

BESTSDI ciljevi projekta

Cilj BESTSDI projekta je poboljšanje nastavnih kurikulum partnerskih sveučilišta uvođenjem koncepta IPP-a i e-vlade, kao i proširenih konceptata kao što su pametni gradovi, pametni okoliš, jedinstveno digitalno tržište i drugi, a sve temeljeno na IPP-u.



BESTSDI



Funded by the
Erasmus+ Programme
of the European Union

BESTSDI ciljevi projekta

Projektne sadržaji namijenjeni su dvjema skupinama studenata, naime studente čija je osnovna specijalizacija **temeljno upravljanje geoprostornim podacima** (npr. geodezija i geoinformatika, itd.) i studente s drugih fakulteta **koji koriste IPP koncept** (npr. prostorni planeri, inženjeri okoliša, studenti šumarstva, geografije i poljoprivrede i sl.).



BESTSDI



Funded by the
Erasmus+ Programme
of the European Union



BESTSDI partneri

- Pridruženi partneri:

- Republička uprava za geodetske i imovinsko-pravne poslove Republike Srpske (Bosna i Hercegovina)
- Federalna uprava za geodetske i imovinsko-pravne poslove Federacije Bosne i Hercegovine (Bosna i Hercegovina)
- Agencija na katastar na nedvižnosti (Makedonija)

- Podugovarači:

- Lantmäteriet (Švedska)
- Novogit AB (Švedska)



Project launch & Kick-off meeting, Zagreb, 14.-16. studeni 2016.

Western Balkans academic education Evolution and professional's sustainable training for spatial data infrastructures – BESTSDI







Western Balkans academic education Evolution and professional's sustainable training for spatial data infrastructures – BESTSDI



BESTSDI  Funded by the Erasmus+ Programme of the European Union

Western Balkans academic education Evolution and professional's sustainable training for spatial data infrastructures – BESTSDI



 Why BESTSDI? Spatial Data Infrastructure (SDI) is a framework to share, discover and re-use spatial data among public authorities, the private sector... Read More	 BESTSDI Partners Project coordinator: Sveučilište u Zagrebu (University in Zagreb) – established in Croatia Program countries: Katholieke Universiteit Leuven (Catholic University of... Read More	 BESTSDI Objectives The wider objectives of the BESTSDI project is to improve the quality of higher education in Geographical Science and Technology... Read More	 BESTSDI Expected Results To develop appropriate curricula, courses and their content for both target groups (SDI providers and SDI users) of academic institutions... Read More
--	--	--	---

BESTSDI  Funded by the Erasmus+ Programme of the European Union

Hvala na pažnji!



www.beststi.eu

BEST
SDI



Funded by the
Erasmus+ Programme
of the European Union

Dani
2016
IP
P
40° 48' 00" N, 15° 07' 49" E
Dani INFRASTRUKTURA
PROSTORNIH PODATAKA