

SVEUČILIŠTE U ZAGREBU
GEODETSKI FAKULTET

Nenad Ferko ing.geod.

**Analiza i prijedlog načina rješavanja razlika unutar katastarskog
operata**

DIPLOMSKI RAD



Zagreb, rujan 2013.

**Zahvala:**

Zahvaljujem se mentoru prof. dr. sc. Miodragu Roiću i voditelju višem asistentu dr. sc. Baldi Stančiću na vodstvu, trudu, pomoći i uloženom vremenu tijekom izrade ovog diplomskog rada.

Zahvaljujem mojoj obitelji kćerkama Dori i Mariji, sinu Davidu i supruzi Jeleni što su imali puno strpljenja.

Zahvaljujem svima koji su mi pružili podršku u bilo kojem obliku i bilo kada u mom nastojanju da završim studij.

Zahvaljujem svim djelatnicima Područnog ureda za katastar Karlovac.

U sjećanje na tatu Ivana.



I. Autor

Ime i prezime: Nenad Ferko ing.geod.

Datum i mjesto rođenja: 08. 12. 1973., Karlovac

II. Diplomski rad

Predmet: Katastar nekretnina

Naslov: Analiza i prijedlog načina rješavanja razlika unutar katastarskog operata

Mentor: prof. dr. sc. Miodrag Roić

Voditelj: viši asistent dr.sc. Baldo Stančić

III. Ocjena i obrana rada

Datum zadavanja zadatka: srpanj, 2013.

Datum obrane: 26. 09. 2013.

Sastav povjerenstva pred kojim je branjen diplomski rad:

1. Prof. dr. sc. Miodrag Roić
2. Prof. dr. sc. Siniša Mastelić Ivić
3. Prof. dr. sc. Mira Ivković

Analiza i prijedlog načina rješavanja razlika unutar katastarskog operata

Nenad Ferko ing.geod.

Sažetak: Za područje cjelokupnog prostora Hrvatske izrađen je digitalni katastarski plan (DKP). Izradom DKP-a katastarski operat ima obje komponente u digitalnom obliku što omogućuje mnogo lakše ispravljanje nesuglasica u katastarskom operatu. Da bi to bilo još lakše potrebno je postojeće tablice nesuglasica analizirati i podijeliti nesuglasice prema uočenim uzrocima pogrešaka. Analize su provedene na katastarskim općinama (KO) Jaškovo i Pravutina. Izrađene su analize i utvrđeni mogući izvori pogrešaka te predloženi načini otklanjanja pogrešaka sa primjerima.

Ključne riječi: katastar, vektorizacija, digitalni katastarski plan, tablice nesuglasica

Analyzes and suggestions how to solve differences of cadastre records

Abstract: Digital cadastral plan is made for the whole territory of Croatia. Two components of cadastre are registry data and cadastral plan, which are both now in digital form. The digital form of data makes possible to investigate sources of errors which are produced in cadastre records and also makes easier to correct this errors. An tables with errors after the process of vectorization should be analyzed and systematized which will give us a better classification of errors. An analyzes were made on two cadastral municipality Jaškovo and Pravutina. The analyzes were made and the results are represented with examples and suggestions how to solve it.

Keywords: cadastre, vectorization, digital cadastre map, tables with errors



S A D R Ž A J

1. UVOD	7
2. KATASTAR	8
2.1. PREGLED POVIJESNE USPOSTAVE I RAZVOJA KATASTRA NA PODRUČJU REPUBLIKE HRVATSKE.....	8
2.1.2. <i>Područje Jugoslavenskog katastar</i>	14
2.1.3. <i>Katastar u Republici Hrvatskoj od osamostaljenja do danas</i>	15
2.1.4. <i>Katastar zemljišta</i>	15
2.1.5. <i>Katastar nekretnina</i>	16
3. DIGITALIZACIJA PODATAKA U KASTASTRU	18
3.1. DIGITALIZACIJA KNJIŽNOG DIJELA OPERATA	18
3.2. DIGITALIZACIJA KATASTARSKIH PLANOVA.....	18
3.2.1. <i>Postupci i procedure korištene za digitalizaciju katastarskih planova</i> 19	
3.2.2. <i>Programska osnova i formati za digitalizaciju katastarskih planova..</i> 20	
3.2.3. <i>Specifikacije za vektorizaciju katastarskih planova koji se izrađuju CAD/GIS programima</i>	20
3.2.4. <i>Kontrola i ispravke u postupku vektorizacije katastarskog plana</i>	23
4. PROGRAMSKI ALATI I PODACI	24
4.1. QGIS – QUANTUM GIS VER. 1.9 WEEKLY	24
4.1.1. <i>Geo-informacijski sustavi</i>	25
4.1.2. <i>Podržani formati podataka i programski dodaci</i>	26
4.1.3. <i>ESRI SHP</i>	26
4.1.4. <i>CSV</i>	27
4.2. MICROSOFT EXCEL	27
4.2.1. <i>Funkcija COUNTIF</i>	27
4.2.2. <i>Funkcija COUNTIFS</i>	28
4.3. POVEZIVANJE I VIZUALIZACIJA PODATAKA QGIS PROGRAMOM	28
5. OPIS TABLICA RAZLIKA	32
6. ANALIZA I PRIJEDLOG NAČINA RJEŠAVANJA RAZLIKA UNUTAR KATASTARSKOG OPERATA	35
6.1. PODACI KORIŠTENI ZA IZRADU DIPLOMSKOG RADA.....	36
6.2. SUMARNI PRIKAZ PREOSTALIH RAZLIKA NAKON POSTUPKA VEKTORIZACIJE	37
6.2.1. <i>Priprema ulaznih podataka za analizu</i>	38
6.3. REZULTAT ANALIZA PREOSTALIH RAZLIKA I PRIJEDLOZI ZA NJIHOVA RJEŠAVANJA SUKLADNO ZAKONSKIM OKVIRIMA I POSTUPANJU U KASTASTRU	39
6.4. SISTEMATIZIRAN POPIS UZROKA POGREŠAKA.....	39
6.4.1. <i>Prijedlog rješavanja uzroka pogrešaka s primjerima pogrešaka</i>	46
6.5. REZULTAT ANALIZE PREOSTALIH RAZLIKA	68
6.5.1. <i>Katastarske čestice na DKP kojih nema u KNJIŽNOM DIJELU OPERATA- Tablica 1</i>	69
6.5.2. <i>Katastarske čestice u KNJIŽNOM DIJELU OPERATA kojih nema u DKP - Tablica 2</i>	69
6.5.3. <i>Broj katastarskih čestica za građevine na DKP kojih nema u KNJIŽNOM DIJELU OPERATA - Tablica 3</i>	70



6.5.4. Broj katastarskih čestica za građevine u KNJIŽNOM DIJELU OPERATA kojih nema u DKP- Tablica 4.....	70
6.5.5. Katastarske čestice razdvojenih površina povezanih znakovima polupripadnosti - Tablica 5.....	71
6.5.6. Katastarske čestice sa duplim brojevima - Tablica 6.....	71
6.5.7. Katastarske čestice sa privremenim brojevima – Tablica 7.....	71
6.5.8. Katastarske čestice s površinom iznad dopuštenih odstupanja– Tablica 8.....	72
6.6. SADRŽAJ PRILOŽENOG MEDIJA (CD-A, DVD-A)	74
7. ZAKLJUČAK	75
Literatura	
Popis URL-ova	
Popis slika	
Popis tablica	
Životopis	
Prilog	

1. Uvod

Katastarski operat se sastoji od knjižnog i tehničkog dijela. Tokom 1990-ih godina započet je proces digitalizacije knjižnog dijela katastarskog operata, a isti je završen krajem istog desetljeća. Državna geodetska uprava na taj način dobila je osnovu za uspostavu učinkovitog sustava upravljanja jednim dijelom svojih podataka.

Početak 2000-ih za potrebe digitalizacije drugog dijela katastarskog operata – tehničkog dijela, točnije listova katastarskog plana izrađuju se tehničke upute za prevođenje katastarskih planova izrađenih u Gauss-Krügerovoj projekciji u digitalni vektorski oblik (DGU 2002), a koje su bile daljnja baza za izradu „Specifikacije za vektorizaciju katastarskih planova koji se izrađuju CAD/GIS software-ima“ (DGU 2007, DGU 2012), koje su namijenjene za digitalizaciju svih listova katastarskog plana neovisno o projekciji. Navedene specifikacije služile su za izradu digitalnog katastarskog plana te kao osnova za njegovo daljnje održavanje kako bi se zadržala njegova topološka i atributna konzistentnost.

Privatne tvrtke koje su radile na postupku prevođenja katastarskog plana u digitalni oblik kao krajnji proizvod postupka dostavljale su digitalni katastarski plan i tehničko izvješće s tablicama razlika između katastarskog plana i knjižnog dijela operata po katastarskim općinama. Kontrolu tih podataka obavljao je Središnji ured Državne geodetske uprave. Tablice razlika sadržavaju samo one nesuglasice za koje nije bilo moguće odmah prilikom kontrole u katastarskim uredima utvrditi da su posljedica propusta u održavanju analognog katastarskog plana. Preostale razlike ostale su za rješavanje nekim od postupaka koji su definirani propisima i postupanjima u katastarskom sustavu: Zakon o državnoj izmjeri i katastru nekretnina (NN 16/2007), Pravilnik o katastru zemljišta (NN 84/2007), Pravilnik o parcelacijskim i drugim geodetskim elaboratima (NN 86/2007), Zakon o općem upravnom postupku (NN 47/2009).

Da bi se digitalizirani podaci knjižnog i tehničkog dijela katastarskog operata mogli povezati u cjelinu potrebno je ukloniti razlike navedene u tablicama razlika. Time će se omogućiti jedinstveno održavanje i upravljanje podacima knjižnog i tehničkog dijela katastarskog operata, a samim time osigurati će se postupno prilagođavanje Katastra zemljišta prema Katastru nekretnina.

U ovome diplomskom radu napravljena je analiza razlika digitaliziranih dijelova (knjižnog i tehničkog) katastarskog operata za katastarske općine Jaškovo i Pravutina u nadležnosti Ispostave (IS) za katastar nekretnina Ozalj. Istraženi su uzroci nastanka razlika te dani prijedlozi za njihovo uklanjanje sukladno važećim propisima i postupanjima u katastru.

2. Katastar

Općenito pojam katastra možemo definirati kao skup grafičkih i pisanih dokumenata u kojima je iskazan određen broj informacija o svakoj zemljišnoj čestici i o nepokretnim objektima koji se nalaze na njoj (Roić, Medić, Fanton 1999).

O postanku riječi katastar postoji nekoliko objašnjenja. Prema jednom od objašnjenja riječ katastar nastala je od latinske riječi „capidastrium“ koja se koristila kao naziv za knjigu rasporeda poreza i drugih davanja u Rimskom carstvu. Drugo objašnjenje vezano je da riječ katastar ima izvor u grčkom jeziku od riječi „katastichon“ što označava popis poreznih obveznika. U zemljama zapadne i srednje Europe često se koristi riječ „cadastre“ kao sinonim za popisivanje nekretnina.

Uspostava sustava za praćenje podataka o zemljištu vezan je uz daleku prošlost pa povjesničar Herodot spominje perzijskog kralja Darija da je uveo plaćanje poreza na prihod od zemljišta u ratu osvojenim područjima za što je bilo potrebno utvrditi veličinu posjeda i prihod.

Zbog stalnih poplava rijeke Nil u starom Egiptu dolazilo je do gubljenja međa zbog nanosa mulja iz rijeke pa su vođene evidencije o međama zemljišta sa grafičkim i opisnim podacima sa stanjem prije poplave.

Grad Milano 1714. godine uspostavlja Katastar zemljišta koji se bazira na rezultatima izmjere (listovi 1:2000) i procjene zemljišta. Na području sjeverne Dalmacije po nalogu mletačkog namjesnika Girmanija 1756. godine izvršena je izmjera većeg djela navedenog područja, a na planovima su prikazane čestice zemljišta, ove mape nazvane su Girmanijeve mape i čuvaju se u Državnom arhivu u Zadru (Roić 2012).

Na prostoru Austro-Ugarskog carstva, austrijski car Josip II pokušao je uspostaviti Katastar zemljišta na prostoru cijelog carstva, a u svrhu pravilnog oporezivanja zemljišta. Izmjera je trajala od 1785. do 1790. godine, a izvedena je vrlo nestručno. Katastar nastao ovom izmjerom se još naziva Jozefinski katastar i nikad nije bio u upotrebi. U tijeku 18. stoljeća slični poduhvati su rađeni u Francuskoj, Bavarskoj te ostalim europskim zemljama, ali bez željenih rezultata.

2.1. Pregled povijesne uspostave i razvoja katastra na području Republike Hrvatske

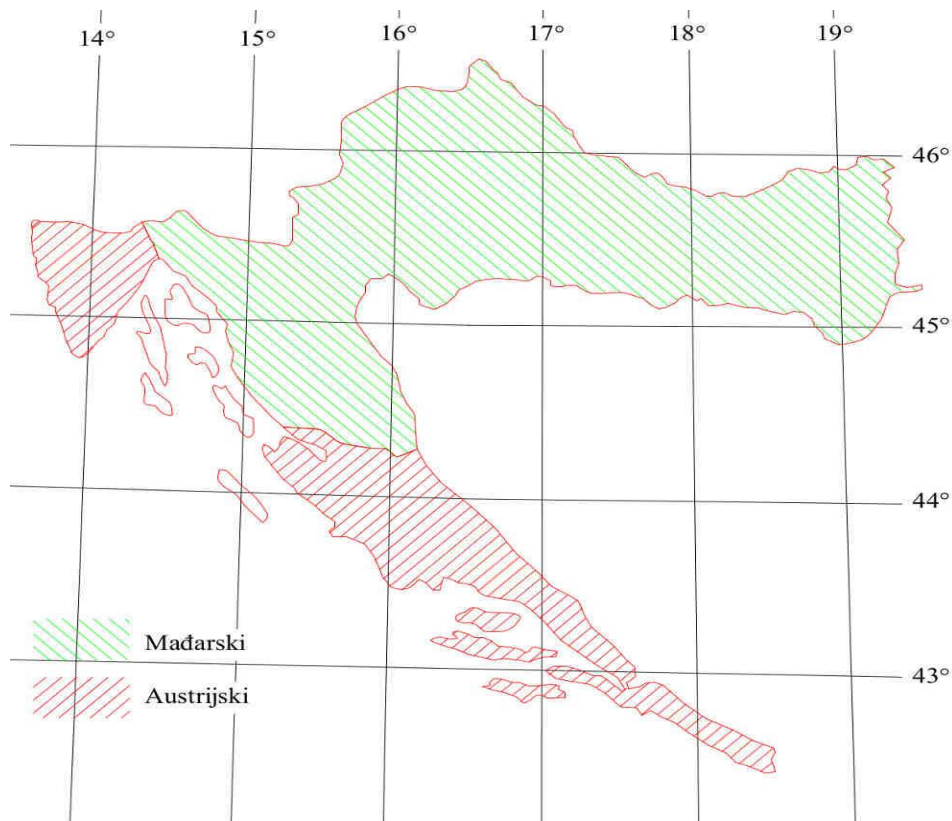
Uspostava Katastra zemljišta te izmjere vezane za isti na području današnje Republike Hrvatske posljedica su povijesne pripadnosti Hrvatske različitim državnim zajednicama Austro-Ugarska Monarhija, Kraljevina Jugoslavija, SFR Jugoslavija, a 1990-te nakon osamostaljenja i razdruživanja sa SFR Jugoslavijom Republika Hrvatska započinje sa samostalnim razvojem katastarske evidencije.

Izmjere koje su vršene u pojedinim vremenskim periodima vezane su za razvoj instrumentarija i metoda izmjere pa tako može se navesti sljedeće izmjere:

1. grafička metoda mjerenja
2. numerička metoda mjerenja (ortogonalna i polarna)
3. fotogrametrijska

Katastarske izmjere na našem području izvršene su u različitim vremenskim razdobljima i u različitim projekcijskim sustavima zbog ovog razloga teritorij Hrvatske s obzirom na katastarske planove može podijeliti na:

1. Austro - Ugarski sustavi katastra (Slika 1.)
 - a. područje Austrijskog katastra
 - b. područje Mađarskog katastra
2. Područje Jugoslavenskog katastra (Slika 8.)



Slika 1. Austro-Ugarski sustavi katastra na području Hrvatske

2.1.1.1 Austrijski katastar

Na našem području izmjera za uspostavu ovog katastra započela je 1818. godine, a završena 1839. godine. Da bi se izmjera mogla izvršiti bilo je potrebno uspostaviti trigonometrijsku mrežu koja je podijeljena na redove 1., 2., 3. i 4. reda. Koordinate trigonometrijskih točaka mreže prva tri reda određene su numerički dok je mreža 4. reda određena grafički. Trigonometrijsku mrežu 1. reda sačinjava mreža trokuta koja se proteže od Beča preko Koruške, Štajerske (Republika Slovenija), sjeverne Hrvatske i Dalmacije, a preko Kranjske (Republika Slovenija) spojena je sa tadašnjom Francusko-Talijanskom mrežom na području Venecije. Dužina stranica mreže ovisna je o redu mreže (Tablica 1).

Tablica 1. Dužine stranica trigonometrijske mreže za uspostavu Austrijskog katastra

Dužine trigonometrijskih stranica uspostava Austrijskog katastra	
Red mreže	dužina stranice (km)
1.	15-30
2.	9-15
3.	4-9
4.	1-4

Cijela mreža je oslonjena na četiri mjerene baze koje su se nalazile izvan našeg područja.

Triangulacijska mreža 4. reda određena je grafički iz sekcija mjerila 1:1440, a zatim je prenesena na listove mjerila 1:2880 za detaljnu izmjeru. Najveći nedostatak ove mreže je loša stabilizacija točaka unutar svih redova mreže.

Cjelokupno područje tadašnje Austrije bilo je podijeljeno na sedam koordinatnih sustava, a naše područje je preslikano u dva koordinatna sustava (Slika 2.).

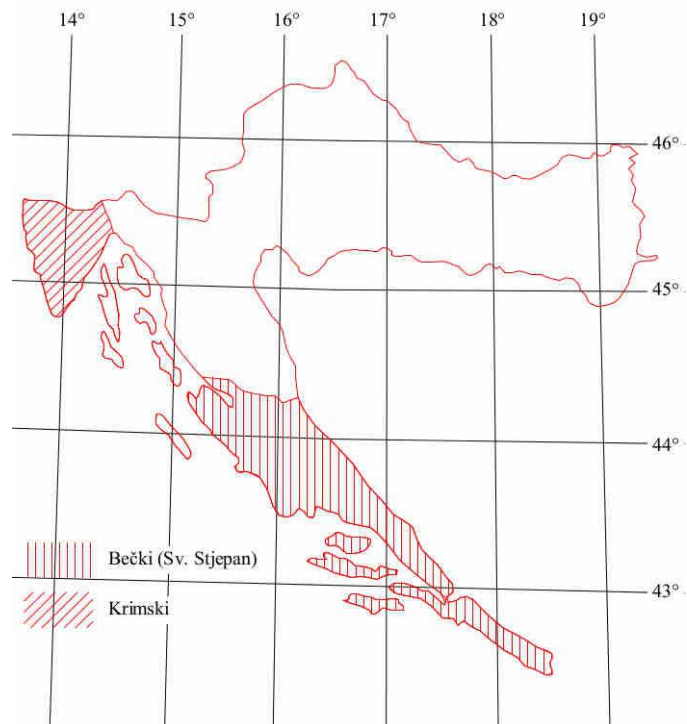
1. Sustav s ishodištem u tornju crkve Sv. Stjepana u Beču, s geografskim koordinatama:

$$\varphi = 48^{\circ} 12' 31''54 \quad \lambda = 34^{\circ} 02' 27''32 \text{ od Ferra}$$

2. Sustav s ishodištem u trigonometrijskoj točki Krim kod Ljubljane, s geografskim koordinatama:

$$\varphi = 45^{\circ} 55' 43''75 \quad \lambda = 32^{\circ} 08' 18''71 \text{ od Ferra}$$

U ovaj koordinatni sustav preslikano je područje Istre.

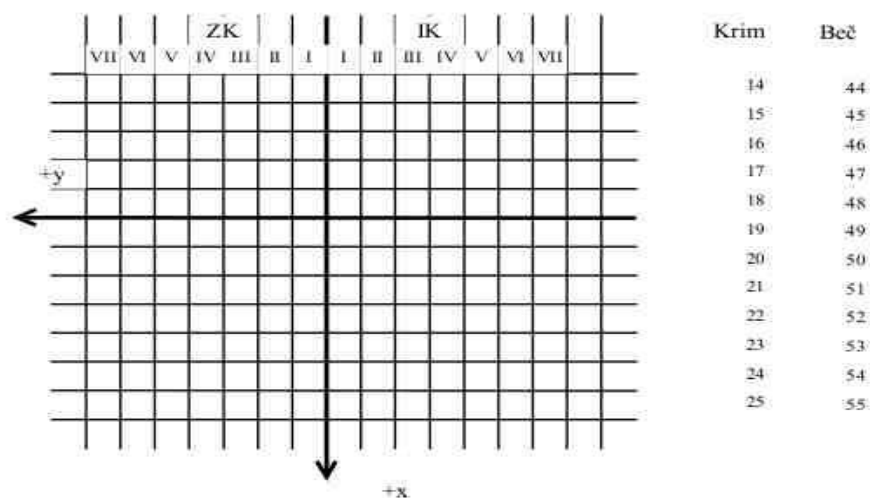


Slika 2. Referentni sustavi Austrijskog katastra

Orientacija osi koordinatnog sustava izvršena je na slijedeći način:

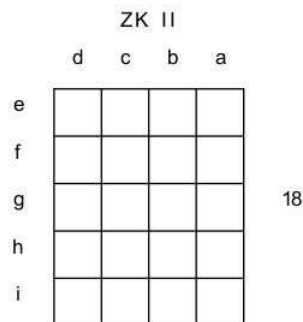
- os x svih koordinatnih sustava je meridijan kroz ishodište i s pozitivnim smjerom prema jugu
- os y je pravac okomit na sliku meridijana s pozitivnim smjerom prema zapadu
- smjerni kut se naziva još i južni kut

Područje preslikavanja podijeljeno je paralelama s osi x u kolone, a paralelno s osi y postavljene su zone (Slika 3.).



Slika 3. Podjela na zone i kolone (hvatni sustav)

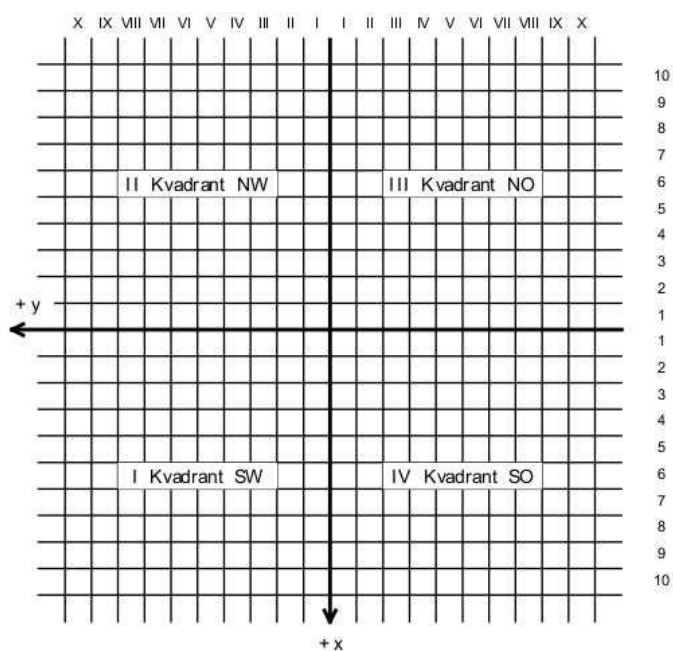
Dimenzije triangulacijskog lista 4000 x 4000 hvati (1 hv = 1,896484 m) (Slika 4.). Kolone su označene rimskim brojevima istočno i zapadno od osi x, a zone su označene arapskim brojevima počevši od najsjevernije zone (Slika 3.).



Slika 4. Triangulacijski list (hvatni sustav)

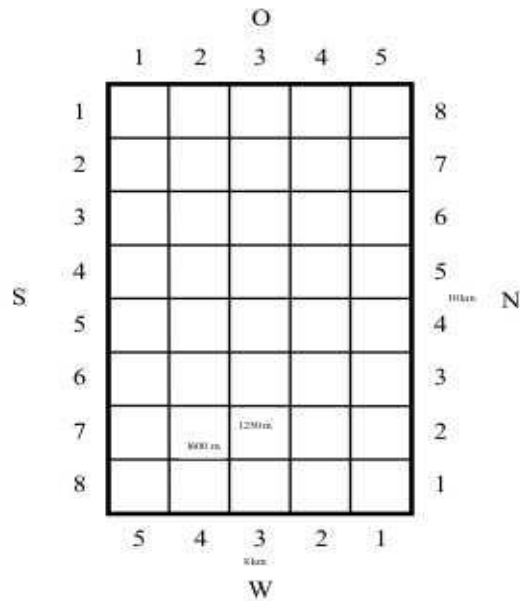
Triangulacijski list dijeli se na 20 sekcija (listova mjerila 1:2880) veličine 1000 x 800 hvati (Slika 4.).

Uvođenjem metra kao mjerne jedinice 1873. godine Austrija je odlučila da uvede metarski sustav, ovo je bio razlog da se izvrši nova podjela na zone i kolone (Slika 5.).



Slika 5. Podjela na kolone i zone (metarski sustav)

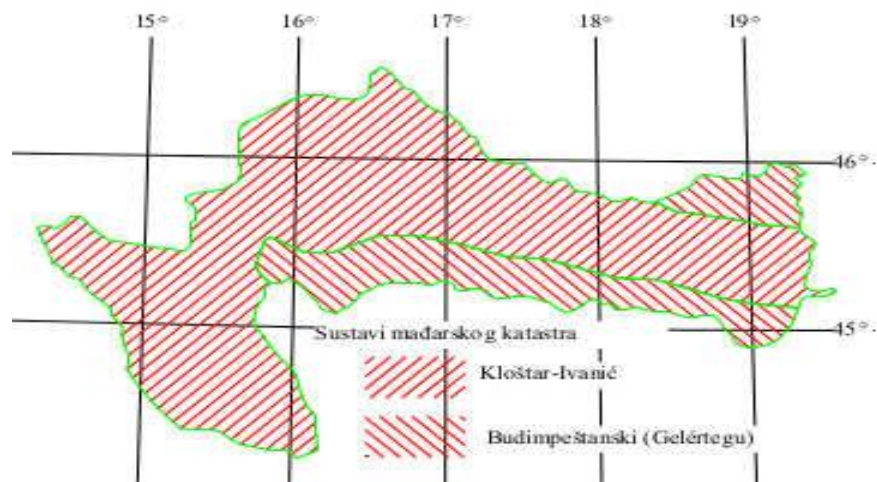
Prelazak na metarski sustav donio je i nove dimenzije triangulacijskih listova čija dimenzija je po y osi 8 km, a po x osi 10 km (Slika 5.). Daljnja podjela triangulacijskog lista izvršena tako da je triangulacijski list podijeljen na 40 dijelova (listova) čije dimenzije iznose 1600 x 1250 m. Mjerilo planova je 1:2500, a daljnja podjela na listove je 1:1250 i listove 1:625 (Slika 6.).



Slika 6. Triangulacijski list (metarski sustav)

2.1.1.2 Mađarski katastar

Mađarskim katastrom obuhvaćeni su dijelovi Hrvatske koji su bili u sastavu Austro-Ugarske Monarhije, a pod nadležnošću Mađarske prije 1918. godine, točnije dijelovi Hrvatske bez Istre i Dalmacije. Navedeno područje preslikano je u dva koordinatna sustava (Slika 7.).



Slika 7. Referentni sustavi Mađarskog katastra

1. Kloštar – Ivanički sustav s ishodištem u franjevačkoj crkvi u Kloštar – Ivaniću, s geografskim koordinatama:

$$\varphi = 45^{\circ} 44' 21''25$$

$$\lambda = 34^{\circ} 05' 09''16 \text{ od Ferra}$$

2. Budimpeštanski sustav s ishodištem u triangulacijskoj točki Gelerthe gu u Budimpešti, s geografskim koordinatama:

$$\varphi = 47^{\circ} 29' 09''64$$

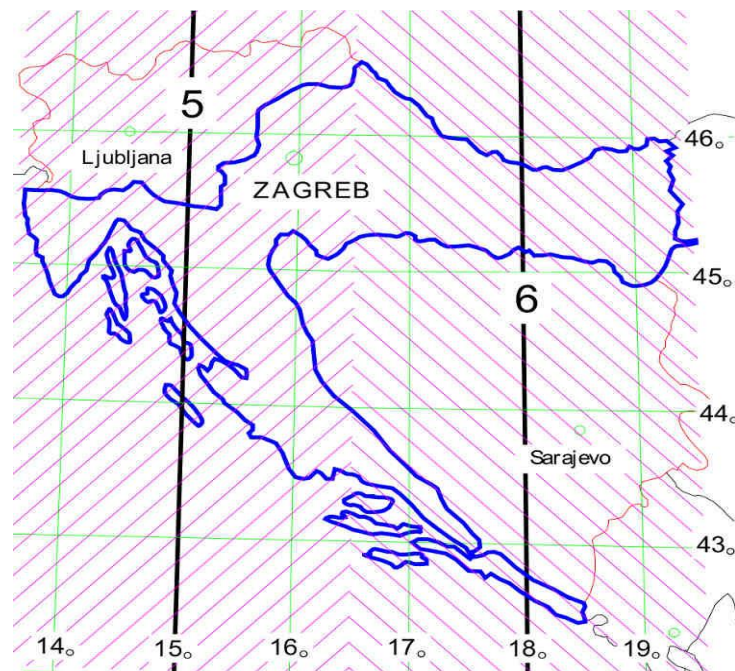
$$\lambda = 36^{\circ} 42' 53''57 \text{ od Ferra}$$

Katastarska izmjera za ovo područje obavljena je između 1847. i 1877. godine. Izmjera je izvedena na isti način kao i austrijska pa je podjela na triangulacijske i detaljne listove identična austrijskim sustavima prije prelaska na metarski sustav mjerenja.

2.1.2. Područje Jugoslavenskog katastar

Nakon završetka I. svjetskog rata i raspada Austro-Ugarske Monarhije Hrvatska se ponovno našla u državnoj zajednici s drugim narodima i državama iz susjedstva (Slovenija, Srbija, Makedonija i Crna Gora) u Kraljevini Jugoslaviji. U novoj državnoj zajednici katastarsku izmjeru i instituciju Katastra zemljišta imale su samo zemlje koje su do tada bile u sastavu Austro-Ugarske Monarhije, a ostale nisu. Prve izmjere u novoj državi vršene su odmah po završetku I. Svjetskog rata na područjima Mačve te Ramskog i Golubovačkog kotara. Ove izmjere su rađene na sličan način kao i grafičke izmjere, a razlog tome je bio što nije bilo riješeno pitanje projekcije pa njezina tehnička vrijednost je u rangu grafičke izmjere.

Za cijelo područje Kraljevine Jugoslavije 1929. godine uvedena je jedinstvena projekcija – Gauss-Krügerova projekcija meridijanskih zona. Područje Hrvatske preslikava se u dva koordinatna sustava, po petnaestom i osamnaestom meridijanu koji su i dodirni meridijani između elipsoida i poprečno postavljenog cilindra na koji se vrši preslikavanje, a predstavljaju petu i šestu zonu u odnosu na početni Greenwich-ki meridijan (Slika 8.).



Slika 8. Referentni sustavi Jugoslavenskog katastra

Dodirni meridijan u svakom sustavu predstavlja os x koordinatnog sustava s pozitivnim smjerom prema sjeveru.

Područje preslikavanja u odnosu na dodirni meridijan je $\pm 1,5^\circ$. Područje svakog sustava dijeli se paralelama u odnosu s osi x na udaljenosti od 22,5 km na kolone koje se označavaju velikim slovima počevši od zapada. Paralelama s osi y na

udaljenosti od 15 km dijeli se područje na redove koji se označavaju arapskim brojevima počevši od najjužnijeg reda.

Kako bi se izbjegle negativne vrijednosti koordinata y , dodaje se osi x vrijednost 500 000 m te se pred ordinatu stavlja na mjesto milijuna broj sustava u kojem se točka nalazi. Tako osi x imaju ordinatu $y = 5\,500\,000$ m u petom odnosno $y = 6\,500\,000$ m u šestom sustavu.

Dimenzije triangulacijskih listova definirani su paralelama koje se postavljaju u odnosu na os x i y , a to su prije navedene vrijednosti 22,5 x 15 km. Ovisno o potrebnom mjerilu triangulacijski listovi se dalje dijele na detaljne listove ovisno o mjerilu izmjere.

2.1.3. Katastar u Republici Hrvatskoj od osamostaljenja do danas

Nakon osamostaljenja Hrvatske zadržan je postojeći ustroj katastarskih ureda koji su bili pod nadležnošću općina i gradova, nakon toga nadležnost je prešla na županijsku razinu, a tek prelaskom pod nadležnost Državne geodetske uprave 2000. godine stvara se mogućnost daljnjeg sustavnog razvoja i napretka katastra.

Bitni preduvjeti koji su stvoreni do danas za prelazak iz katastra zemljišta prema katastru nekretnina:

- digitalizacija knjižnog dijela katastarskog operata
- digitalizacija tehničkog dijela katastarskog operata
- uvođenje novih službenih geodetskih datuma i ravninskih kartografskih projekcija Republike Hrvatske (HTRS96/TM) (URL 1)
- nove izmjere i tehničke reambulacije
- uspostava CROPOS sustava
- izrada digitalnog ortofota za cjelokupno područje Hrvatske
- objedinjenje i javna objava podataka katastarskih operata geoportala

2.1.4. Katastar zemljišta

Katastar zemljišta je skup grafičkih i pisanih dokumenata u kojima je iskazan određeni broj informacija o svakoj zemljišnoj čestici i o nepokretnim objektima koji se nalaze na njoj.

Katastar zemljišta vodi se za one katastarske općine za koje nije stavljen u primjenu katastarski operat katastra nekretnina prema odredbama članka 47. Zakona o državnoj izmjeri i katastru nekretnina, kao i za one katastarske općine za koje nije donijeta odluka iz članka 72. Zakona o državnoj izmjeri i katastru nekretnina, o postupnome osnivanju katastarskog operata katastra nekretnina (NN 84/07).

U katastru zemljišta prostorne jedinice su:

- katastarska čestica
- katastarska općina
- katastarski kotar.

Katastarska čestica dio je područja katastarske općine određen brojem katastarske čestice i njezinim granicama. Granice katastarske čestice mogu biti međe ili druge granice koje određuju pravni odnosi na zemljinoj površini uređeni posebnim propisima (vlasništvo, pravo građenja, drugi stvarno pravni odnos, koncesija, zakup i sl.) (NN 84/07).

Katastarska općina katastra zemljišta je prostorna jedinica za koju se vodi i održava katastarski operat. Katastarska općina je određena svojim matičnim brojem, imenom, područjem i granicama (NN 84/07).

Katastarski kotar je teritorijalna jedinica za klasiranje zemljišta. Područje katastarskog kotara čine teritorijalno povezane katastarske općine koje imaju približno iste prirodne i gospodarske uvjete za poljoprivrednu proizvodnju (Roić, Medić, Fanton 1999).

Katastarski operat katastra zemljišta čine:

- katastarski plan
- popis katastarskih čestica
- posjedovni listovi
- pomoćni popisi
- zbirka parcelacijskih i drugih geodetskih elaborata.

Pomoćni popisi katastra zemljišta jesu:

- popis osoba upisanih u posjedovne listove
- popis promjena.

Knjižni dio operata u potpunosti se održava u elektroničkom obliku, dok se katastarski plan održava dvostruko, u analognom i digitalnom obliku ili samo u analognom obliku.

2.1.5. Katastar nekretnina

Prema zakonskoj definiciji katastar nekretnina je evidencija o česticama zemljine površine, zgradama i drugim građevinama koje trajno leže na zemljinoj površini ili ispod nje te o posebnim pravnim režimima na zemljinoj površini, ako zakonom nije drukčije određeno (NN 16/07).

Osnovna prostorna jedinica katastra nekretnina je katastarska čestica. Katastarska čestica dio je područja katastarske općine, odnosno katastarskog područja na moru, određen brojem katastarske čestice i njezinim granicama. Jedinstvena oznaka katastarske čestice sastoji se od matičnog broja katastarske općine, odnosno katastarskog područja na moru i broja katastarske čestice (NN 16/07).

Katastar nekretnina sadrži sljedeće podatke o:

- katastarskim česticama
- zgradama i drugim građevinama
- područjima pojedinih vrsta uporabe zemljišta

- područjima posebnih pravnih režima na zemljinoj površini
- podaci o nositeljima prava na nekretninama.

Podaci o nositeljima prava na nekretninama nisu izvorni katastarski podaci, već su to podaci zemljišne knjige pa se isti preuzimaju u katastarski operat katastra nekretnina.

Geodetsko-tehnički dio katastarskog operata katastra nekretnina čine:

- katastarski plan
- elaborat geodetske osnove
- digitalni ortofoto plan i digitalni model terena
- zbirka parcelacijskih i drugih geodetskih elaborata.

Popisno-knjižni dio katastarskog operata katastra nekretnina čine:

- popisi (katastarskih čestica, zgrada i drugih građevina, područja pojedinih vrsta uporabe, područja posebnih pravnih režima i adresa katastarskih čestica)
- posjedovni listovi
- pomoćni popisi (popis kućnih brojeva, popis osoba upisanih u posjedovne listove i popis promjena)
- zbirka isprava (NN 16/07).

U elektroničkom obliku se vode katastarski planovi katastra nekretnina kao i pisani podaci koji su temelj za osnivanje, obnovu, vođenje i održavanje zemljišne knjige, a vode se kao atributi katastarskog plana vođenog u elektroničkom obliku.

Atributi katastarskog plana vođenog u elektroničkom obliku sadrže informaciju o slijedećim pisanim katastarskim podacima:

- broj katastarske čestice
- adresa katastarske čestice
- način uporabe katastarske čestice i njezinih dijelova
- podaci o zgradama i drugim građevinama
- površina katastarske čestice i površine dijelova katastarske čestice koji se upotrebljavaju na različiti način.

3. Digitalizacija podataka u katastru

Podaci katastarskog operata digitalizirali su se u različitim vremenskim periodima, a razlog za to je bio što je lakše bilo digitalizirati knjižni dio operata koji nije bio tako zahtjevan prema računalnim resursima, dok su podaci katastarskog plana digitalizirani mnogo kasnije jer su za njihovu digitalizaciju bili potrebni puno veći računalni resursi i napredna programska rješenja. Prve digitalizacije knjižnog dijela operata započete su pojavom prvih računala sa bušenim karticama koja su se nalazila u računskim centrima većih državnih tvrtki 80-tih godina prošlog stoljeća. Digitalizacija katastarskog plana dobila je zamah početkom 2005. godine pokretanjem niza projekata i zajmom Svjetske banke.

3.1. Digitalizacija knjižnog dijela operata

U nekim dijelovima Hrvatske su digitalizirani podaci katastra zemljišta još 80-ih godina prošlog stoljeća pojavom prvih računala sa mogućnošću memoriranja podataka na bušene kartice. Početkom 90-ih godina prošlog stoljeća pojavom osobnih računala, u daljnjem tekstu PC, započete su prve digitalizacije knjižnog dijela katastarskog operata u tadašnjim općinskim uredima za katastar i geodetske poslove koji su bili u sastavu jedinica lokalne samouprave – općinama i gradovima. Knjižni dio katastarskog operata digitaliziran je na način da su se ručno unosili podaci u programsko rješenje za održavanje katastarskog operata. Podaci su spremni u bazu podataka ili u datoteku koja je služila aplikaciji za pretraživanje. Vođenje i održavanje pisanog djela katastarskog operata izvodilo se na bazama podataka različitih proizvođača (dBase, zim, oracle) i uz pomoć više programskih rješenja koja su, zbog svoje ograničenosti, na nekim mjestima dovela čak i do gubitka izvornih upisa sa analognog nositelja podataka.

Ustrojem Državne geodetske uprave 2000. godine napravljen je korak prema stvaranju jedinstvenog modela podataka svođenjem na samo dvije verzije standardne aplikacije za vođenje knjižnog dijela katastarskog operata i jednom proizvođaču baze podataka. Cilj kojem se stremi je usklađenje podataka katastarskog operata, a zatim objedinjavanje podataka katastarskog operata i zemljišne knjige u zajedničkom informacijskom sustavu (ZIS). Podaci katastarskog operata i zemljišne knjige po katastarskim općinama ne moraju nužno biti usklađene da bi se stavile u ZIS, ali postupnim održavanjem podataka u tako jedinstvenom sustavu podaci bi se usklađivali novim izmjerama ili pojedinačnim rješavanjem u upravnom postupku, po službenoj dužnosti i na osnovi geodetskih elaborata. Državna geodetska uprava tokom lipnja 2013. godine na lokaciji Područnog ureda za katastar Požega uspostavila je produkcijsko okruženje ZIS-a i tamo se podaci digitalnog katastarskog plana i knjižnog dijela katastarskog operata održavaju u ZIS-u.

3.2. Digitalizacija katastarskih planova

Digitalizacija katastarskih planova započeta je sredinom 90-tih godina prošlog stoljeća, a pretpostavka za to je stvorena razvojem PC računala i CAD programa kao što je AutoCad. Prve digitalizacije su rađene pomoću digitalizatora i AutoCada u katastarskim uredima te su tako izrađeni katastarski planovi korišteni interno u uredima.

Tek poslije 2000. počinju se ostvarivati pretpostavke za plansko prevođenje analognog katastarskog plana u digitalni oblik (rasterski i vektorski), a to je smanjenje cijena računala i pratećih komponenti, otvaranje sken centra u Središnjem uredu Državne geodetske uprave, napisane „Specifikacije za vektorizaciju katastarskih planova koji se izrađuju sa Cad software-ima“ (u daljnjem tekstu Specifikacije), zahtjevi korisnika za takvom vrstom podataka (privatne tvrtke, državne tvrtke).

Katastarski uredi i privatne tvrtke u procesu prevođenja katastarskog plana u vektorski digitalni oblik stvorili su podatke koji su strukturom i topološkom konzistentnošću pogodni za održavanje i upotrebu u svakodnevnom radu katastarskih ureda.

Katastarski planovi za cijelo područje Hrvatske u potpunosti su prevedeni u digitalni vektorski oblik. Održavanje digitalnog katastarskog plana nije u potpunosti jedinstveno na programskoj razini za cijelo područje Hrvatske i ne održava se u svim uredima.

3.2.1. Postupci i procedure korištene za digitalizaciju katastarskih planova

Prevođenje katastarskih planova u digitalni vektorski oblik izvodi se po katastarskim općinama. Proces prevođenja može se izvršiti jednom od sljedećih metoda:

- ponovna konstrukcija
- vektorizacija

Metodom ponovne konstrukcije digitalni katastarski plan se ponovno konstruira iz izvornih podataka mjerenja na temelju kojih se računaju koordinate točaka. Koordinate točaka računaju se na 2 decimale (DGU 2007).

Proces vektorizacije pretpostavlja da se analogni katastarski plan prvo skenira u neki od rasterskih formata datoteka, a zatim se dimenzije skeniranih listova dovode u teoretske dimenzije primjenom odgovarajućih transformacija kroz postupak nazvan georeferenciranje. Kroz taj postupak listovi katastarskog plana se smještaju na izvorne koordinate te se tako dobije neprekinut niz listova katastarskog plana katastarske općine u rasterskom formatu koji se može pomoću odgovarajućih programa vektorizirati (Roić 2012).

Da bi se izvršila pravilna vektorizacija potrebno je pridržavati se sljedećih pravila vektorizacije:

- ako na katastarskom planu postoje kartirane detaljne točke tada se vektorizira linija od točke do točke
- ako na katastarskom planu ne postoje kartirane detaljne točke tada se vektorizira sredinom rasterske linije
- ravne linije se vektoriziraju ravno bez lomova na liniji (dodatnih čvorova)
- na spoju katastarskih planova ako se linije razilaze na rasterima spajaju se zadnje lomne točke na svakom detaljnom listu.

Postupak vektorizacije sastoji se od sljedećih koraka (DGU 2002):

1. preuzimanje postojećih podataka
2. skeniranje – sken centar DGU
3. preuzimanje skeniranih podataka od strane izvođaču vektorizacije
4. vektorizacija i/ili ponovna konstrukcija
5. kontrole
6. ispravke
7. završna interna kontrola izvođača
8. izrada tehničkog izvješća
9. predaja digitalnog katastarskog plana - SU DGU
10. neovisna kontrola i ovjera (nadležni ured za katastar i SU DGU).

3.2.2. Programska osnova i formati za digitalizaciju katastarskih planova

Programska osnova za izradu digitalnog katastarskog plana određena je u početku izradom Specifikacija koje su pisane za CAD orijentirane programe, kao npr. AutoCad Map.

Rasterski format podataka skeniranog analognog katastarskog plana za izradu digitalnog katastarskog plana je TIF, TIFF. Skraćenica TIFF potječe od engleskog izraza „Tagged Image File Format“, taj format se koristi za spremanje rasterskih datoteka. Ovaj format podataka također podržava nekoliko tipova sažimanja uz određeni gubitak u kvaliteti u odnosu na izvorni oblik datoteke. Tvrtka Aldus je izvorno razvila ovaj format podataka, a od 2009.godine u vlasništvu je tvrtke Adobe Systems.

Format podataka koji se koristi kao krajnji rezultat procesa vektorizacije je datoteka DXF formata. Drawing exchange format ili skraćeno DXF je razmjenski vektorski format razvijen od strane tvrtke Autodesk u svrhu lakše razmjene podataka između AutoCad programa i drugih grafičkih programa na tržištu. DXF format može imati ASCII i binarni format zapisa datoteke, ako je datoteka u ASCII zapisu lako je čitljiva bilo kojim tekst editorom.

3.2.3. Specifikacije za vektorizaciju katastarskih planova koji se izrađuju CAD/GIS programima

Državna geodetska uprava u siječnju 2005. za potrebe postupka prevođenja katastarskih planova u digitalni oblik izdaje Specifikacije kako bi se dobilo jedinstven model podataka digitalnog katastarskog plana te strukturno, sadržajno i topološki ispravne podatke.

Struktura slojeva digitalnog katastarskog plana je obavezna kao i nazivi slojeva koji moraju biti pisani malim slovima (Tablica 2).



Tablica 2. Struktura slojeva DKP-a prema Specifikaciji za vektorizaciju katastarskih planova verzija 2.9.2. (DGU 2007)

Struktura slojeva digitalnog katastarskog plana (DKP)			
1	2	3	4
Naziv sloja	Opis sadržaja sloja	Tip entiteta	Boja
0	prazan sloj		
1_KATASTARSKA ČESTICA			
1 kc medja	međe	linija	zelena
1 kc medja spor	sporne međe	linija	crvena
1 kc medja i	i - mjerilo koje linije zatvaraju (1440,2880...)	linija	plava
1 kc medja ko	međa katastarske općine	linija	mandženta
1 kc broj	centroid katastarske čestice	blok	zelena
2_ZGRADE			
2 zg	vanjske linije zgrade	linija	cijan
2 zg 1	vanjske linije zgrade za koje nije priložen akt na osnovi kojeg se može graditi	linija	plava
2 zg 1 kc	kućni broj za zgradu na 2 zg 1	tekst	plava
2 zg 1 broj	centroid zgrade - vrsta za zgradu na 2 zg 1	blok	plava
2 zg broj	centroid zgrade - vrsta (prema atributni tablici)	blok	cijan
2 k broj	kućni broj	rotirani tekst	30
2 luo	linije unutar objekata, koje zatvaraju stepenice, terase (znak pripadnosti se tu nikako ne stavlja)	linija	žuta
2 luo o **	centroid za luo vrsta	blok	žuta
3_UPORABA			
3 uporaba	linija načina uporabe zemljišta	linija	plava
3 uporaba broj	centriod uporabe-vrsta	blok	plava
4_STRUKTURNE_LINIJE			

**Struktura slojeva digitalnog katastarskog plana (DKP)**

4_sl_i	i ima vrijednost od 1-18 (i prema tablici 3030)	linija	siva
5_TOPONIMI			
5_toponimi_i	i ima vrijednost od 1-70 (i prema tablici 5010)	rotirani tekst	mandženta
6_ZNAK PRIPADNOSTI			
6_z (6_z** prelazi u 6_z)	znak pripadnosti (middle center)	tekst	zelena
6_zp	½ znaka pripadnosti** + fiktivna linija	blok zp+linija	zelena
7_MREŽA I broj DL			
7_podjela_i	podjela na detaljne listove s brojem dl.(i mjerilo podjele)	tekst i linija	plava
8_TOČKE			
TOČKE:	!! 2 decimale!, veza linija na centimetarski grid točaka	blok	
8_tocke	neobvezan sloj kod vektorizacije, a obavezan kod nove izmjere	blok	190
8_tocke_ogi	točke osnovne geodetske izmjere, preuzimaju se numerički podaci (koordinate)	blok	
9_RASTERI			
9_i (9_i**prelazi u 9_i)	geokodirani rasteri - svaki u zasebnom sloju (i ime dl.)	raster	
DRUGO			
10_linija_p_kc	privremeno zatvaranje katastarskih čestica	linija	žuta
10_linija_p_z	privremeno zatvaranje zgrada	linija	žuta
10_linija_dio	linije dijela katastarske čestice (vektORIZIRANE linije zbog konstrukcije granice po sredini rijeke, potoka...)	linija	žuta
11_POMORSKO DOBRO			
11_svvv	linija srednjih viših visokih voda(strukturne linije)	linija	180
11_6m	generalizirana linija 6 m horizontalno udaljena od linije svvv(strukturne linije)		40



Struktura slojeva digitalnog katastarskog plana (DKP)			
11 kc medja PD	granica pomorskog dobra		200
12 POSEBNI PRAVNI REŽIMI			
12 ppr i	i- vrsta posebnog pravnog režima (pd, vd, kd, sr, np, pr, pp, rp, sp, zk, pš, sa, šp, po, gp)		

** neobavezan sloj

3.2.4. Kontrola i ispravke u postupku vektorizacije katastarskog plana

Prilikom vektorizacije katastarskog plana potrebno je vršiti kontrole koje se mogu podijeliti na automatske i vizualne. Automatske kontrole odnose se na programsku provjeru podataka digitalnog katastarskog plana, a koje su vezane za brojeve katastarskih čestica, površine katastarskih čestica, vrstu i površinu građevina, načine uporabe.

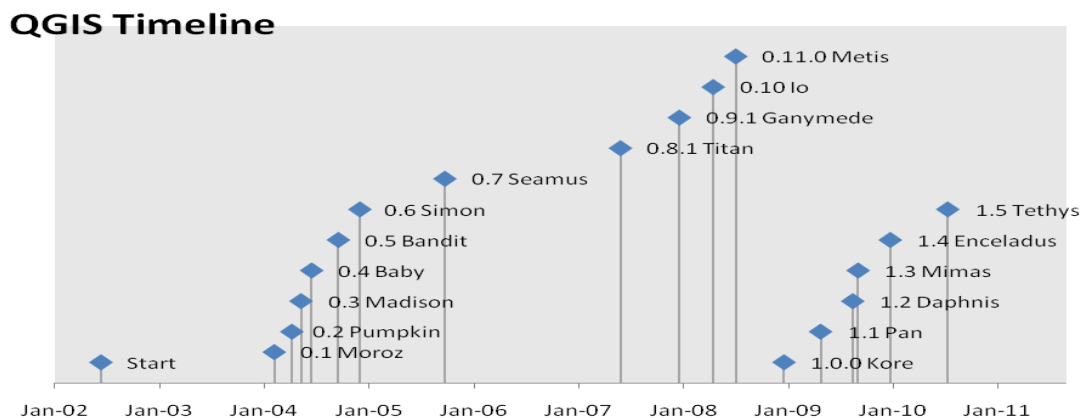
Vizualna kontrola provodi se tako da se izradi kontrolni primjerak katastarskog plana na prozirnomo mediju te se on vizualno uspoređi sa radnim originalom preklapanjem (DGU 2002).

4. Programski alati i podaci

Za izradu jednog dijela diplomskog rada korišten je GIS korisnički program Quantum GIS (u daljnjem tekstu samo QGIS) koji je služio za analizu tablica nesuglasica, a nakon izvršene analize poslužio je za vizualizaciju pojedinih dijelova rezultata. Drugi korisnički program koji je korišten za analizu je Microsoft Office Excel tablični kalkulator koji je također korišten za analizu i obradu ulaznih podataka i prezentaciju krajnjih rezultata u tabličnom prikazu i pomoću odgovarajućih grafova.

4.1. QGIS – Quantum GIS ver. 1.9 weekly

Program Quantum GIS službeno je započet s razvojem u svibnju 2002. godine, a sam idejni začetak počeo je u veljači 2002. kada je Gary Sherman tražio brz GIS preglednik za Linux te da podržava razne formate prostornih podataka. Prva verzija podržavala je samo PostGis bazu podataka. Vremenska crta razvoja QGIS preuzeta je sa službene stranice projekta, a prikazuje dinamiku razvoja projekta koji je trenutno u stabilnoj verziji 1.8 koja nosi službeni naziv Quantum GIS „Lisboa“ ver. 1.8. Projekt također izdaje razvojne verzije na dnevnoj bazi za Linux platformu, a za Windows platformu na tjednoj bazi koja je trenutno u verziji 1.9. sa mnoštvom novih funkcionalnosti i dodataka. Prikaz vremenskog razvoja pojedinih verzija QGIS-a (Slika 9.).



Slika 9. Vremenska crta razvoja programa QGIS (URL 3)

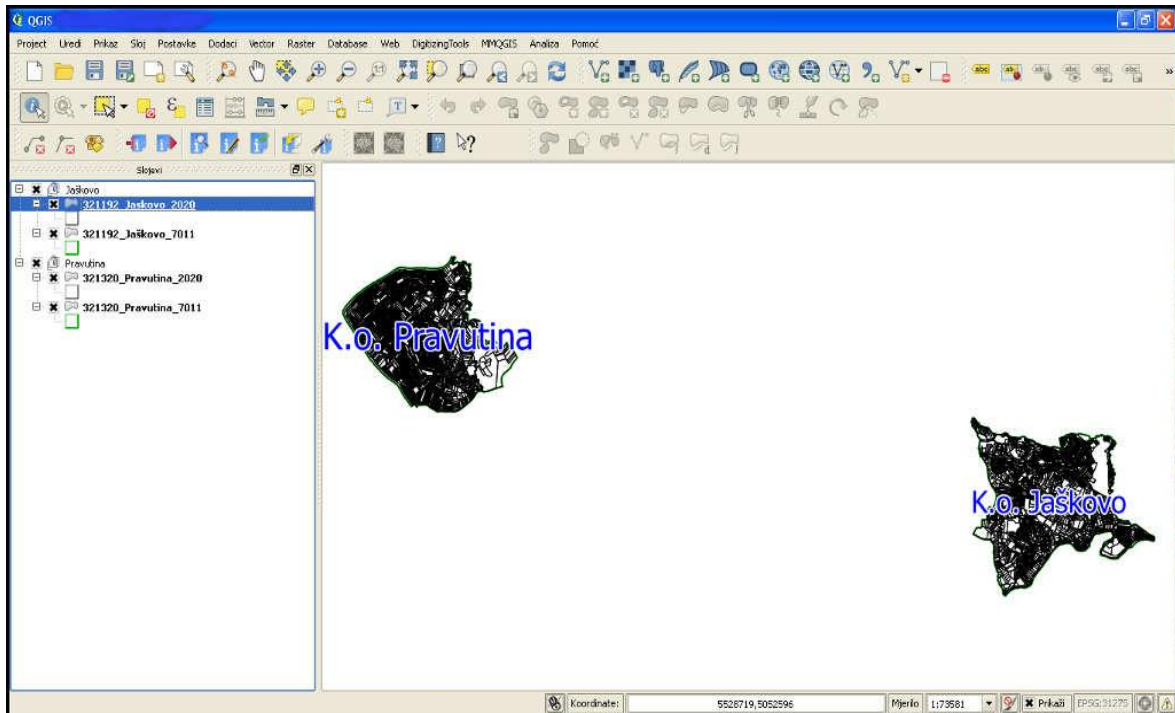
QGIS je geo-informacijski program zasnovan na otvorenom kodu (engl. Open Source), a moguće ga je koristiti na većini modernih operativnih sustava (Linux, Unix, Mac, OSX, Windows i Android). Program QGIS licenciran je pod GNU Public Licence, što omogućava besplatno korištenje za nekomercijalne i komercijalne svrhe (URL 3).

QGIS podržava slijedeće formate podataka:

- Vektorski podaci (shp, dxf, mif, gml,...)
- Rasterski podaci (virtual raster, geotif, jpeg, jif,...)
- Baze podataka (PostGis, SpatiaLite, MSSQL Spatial, Oracle Spatial)
- Serverski podaci (WMS, WCS, WFS).

Ovaj više platformski program može se ovisno o korisničkim zahtjevima koristiti u slijedećim slučajevima kao:

- QGIS program - klasičan korisnički program koji pruža niz GIS funkcionalnosti za pregled, uređivanje i analizu podataka (Slika 10.)
- QGIS preglednik - brz preglednika za lokalne, mrežne i on-line (WMS) podatke
- QGIS server – podržava standardni WMS 1.3 poslužitelj koji može biti jednostavno podešen pomoću QGIS programa
- QGIS klijent –dodatak za web potrebe zasnovano na OpenLayer i GeoExt



Slika 10. Prikaz korisničkog grafičkog sučelja QGIS programa

4.1.1. Geo-informacijski sustavi

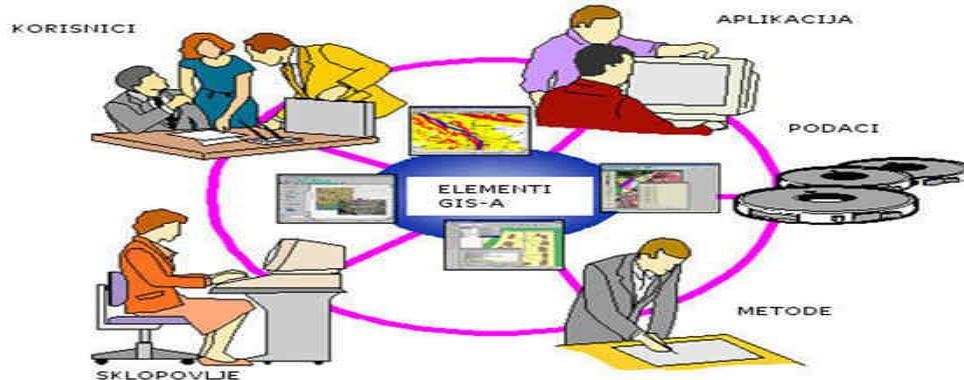
Geo-informacijski sustavi (GIS) (engl. Geographic Information System) može se definirati jednom od definicija:

- GIS je integrirani sustav sklopovlja, računalnih alata, korisničke programske podrške, a služi za skupljanje, organiziranje, upravljanje, analizu, modeliranje i prikazivanje prostornih podataka s ciljem rješavanja složenih problema analize i planiranja.

Iz prije navedene definicije može se iščitati da GIS povezuje prostorne i druge vrste informacija unutar jednog sustava te na taj način nudi konzistentan okvir za analizu prostora.

Iz prije navedene definicije GIS-a moguće je nabrojati od kojih se elemenata sastoji, a to su (Slika 11.):

- sklopovlje (engl. hardware)
- aplikacije (engl. software)
- podaci
- metode
- korisnici.



Slika 11. Elementi GIS-a

Geo-informacijski sustavi mogu naći široku primjenu u državnim i privatnim tvrtkama, a za primjer će biti navedene samo neke:

- katastar nekretnina
- katastar vodova
- podrška upravljanju prostorom
- zaštita okoliša
- upravljanje u kriznim situacijama
- transport i distribucija
- hitna medicinska pomoć
- vatrogasci
- marketing i prodaja.

4.1.2. Podržani formati podataka i programski dodaci

Za program QGIS omogućeno je da korisnici mogu besplatno preuzeti dodatke za program koji povećavaju njegovu osnovnu funkcionalnost te ga pretvaraju u moćan GIS program. Programski dodaci mogu biti pisani u C++ ili Python programskom jeziku.

Program QGIS predstavlja dobru alternativu komercijalnim GIS programskim rješenjima.

4.1.3. ESRI SHP

Tvrtka ESRI razvila 1990. godine SHP format, a kasnije otvorila ovaj format kako bi se znala struktura i mogao koristiti kao razmjenski vektorski format za prostorne podatke. SHP format se koristi za spremanje prostornih vektorskih podataka. Osnovni tipovi geometrijskih podataka koji se mogu spremati su točke, linije i poligoni. Nedostatak ovog formata je što ne može spremati topološke informacije.

Datoteke koje tvore vektorski shp format podataka su obavezno slijedećeg tipa:

- *.shp – datoteka sa geometrijom
- *.shx – indeksna datoteka sa indeksom za brzo pretraživanje geometrije u *.shp datoteci
- *.dbf – datoteka sa atributima *.shp datoteke, format zapisa je dBase IV

Neke od datoteka koje se mogu opcionalno koristiti:

- *.prj – datoteka koja sadrži informacije o koordinatnom sustavu projekciji
- *.sbn i *.sbx – datoteka s prostornim indeksom *.shp
- *.fbn i *.fbx - datoteka s prostornim indeksom za „samo čitaj“ *.shp
- *.cpg – služi za definiranje kodne stranice za atributne podatke u *.dbf

Format SHP koristi se kao razmjenski format za GIS programe (URL 2).

4.1.4. CSV

Format CSV nastao je od skraćenice izraza engl. comma-separated values odnosno u prijevodu „zarezom odvojene vrijednosti“, nije obavezno da znak koji odvaja zapisane vrijednosti bude zarez već to može biti bilo koji znak sukladno dogovoru. Ovaj format sprema tablične podatke u čistom tekstualnom formatu (URL 4).

Primjer zapisa u CSV datoteci za automobile gdje su upisane godina proizvodnje, proizvođač i model:

Godina, Proizvod, Model
1997, Ford, E350
2000, Mercury, Cougar

4.2. Microsoft Excel

Microsoft Excel je tablični kalkulator razvijen od strane tvrtke Microsoft, a za Microsoft Windows i Mac OS X operative sustave. Od 1993. godine dolazi do nagle ekspanzije u upotrebi ovog programa zajedno sa svim programima iz porodice Microsoft Office. Naprednim korisnicima omogućava osim ugrađenih funkcionalnosti izradu vlastitih aplikacija pomoću Visual Basic for Application (VBA).

Ovaj program omogućava korisniku lagano pretraživanje, uređivanje, računanje, analiziranje seta podataka te vizualizaciju podataka pomoću grafikona.

4.2.1. Funkcija COUNTIF

Funkcija COUNTIF je ugrađena funkcija u programu Excel 2007 koja služi za brojanje određenih elemenata unutar tablica uz postavljen jedan kriterij i po jedinom stupcu.

Opći oblik funkcije COUNTIF ima oblik '*COUNTIF(područje,kriterij)*'.

Primjer za prebrojavanje koliko elemenata ima Tablica 8:

'COUNTIF(Table1[Sifra_Tablice];8)'.
'COUNTIFS (područje1,kriterij1, područje2,kriterij2...)', funkcija podržava od 1 do 127 različitih vrijednosti za područja, a isto vrijedi za postavljene kriterije.

4.2.2. Funkcija COUNTIFS

Funkcija COUNTIFS je ugrađena funkcija u programu Excel 2007 koja služi za brojanje određenih elemenata unutar tablica uz postavljene višestruke kriterije po pojedinim stupcima.

Opći oblik funkcije COUNTIFS ima oblik 'COUNTIFS (područje1,kriterij1, područje2,kriterij2...)', funkcija podržava od 1 do 127 različitih vrijednosti za područja, a isto vrijedi za postavljene kriterije.

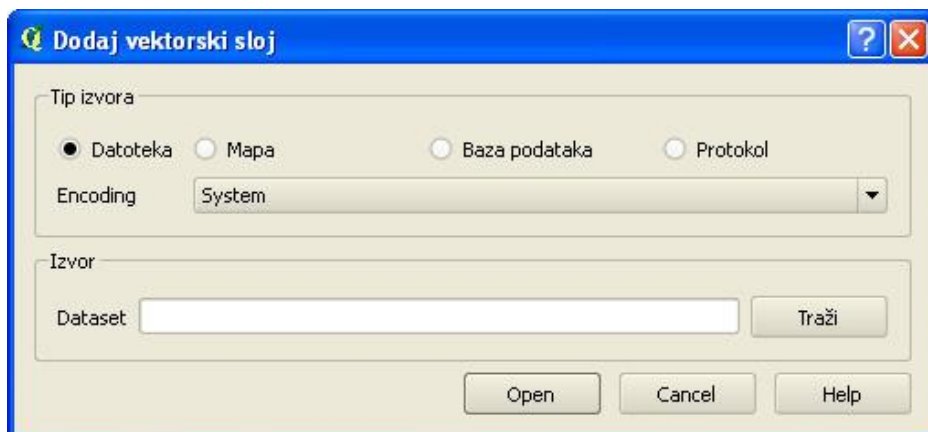
Primjer za prebrojavanje koliko uzroka nesuglasica je vezano za vektorizaciju katastarskog plana u katastarskoj općini Jaškovo:

'COUNTIFS (Table1[Sifra_KO];321192;Table1[Uzrokpogreške];"vektorizacija katastarskog plana")'.

4.3. Povezivanje i vizualizacija podataka QGIS programom

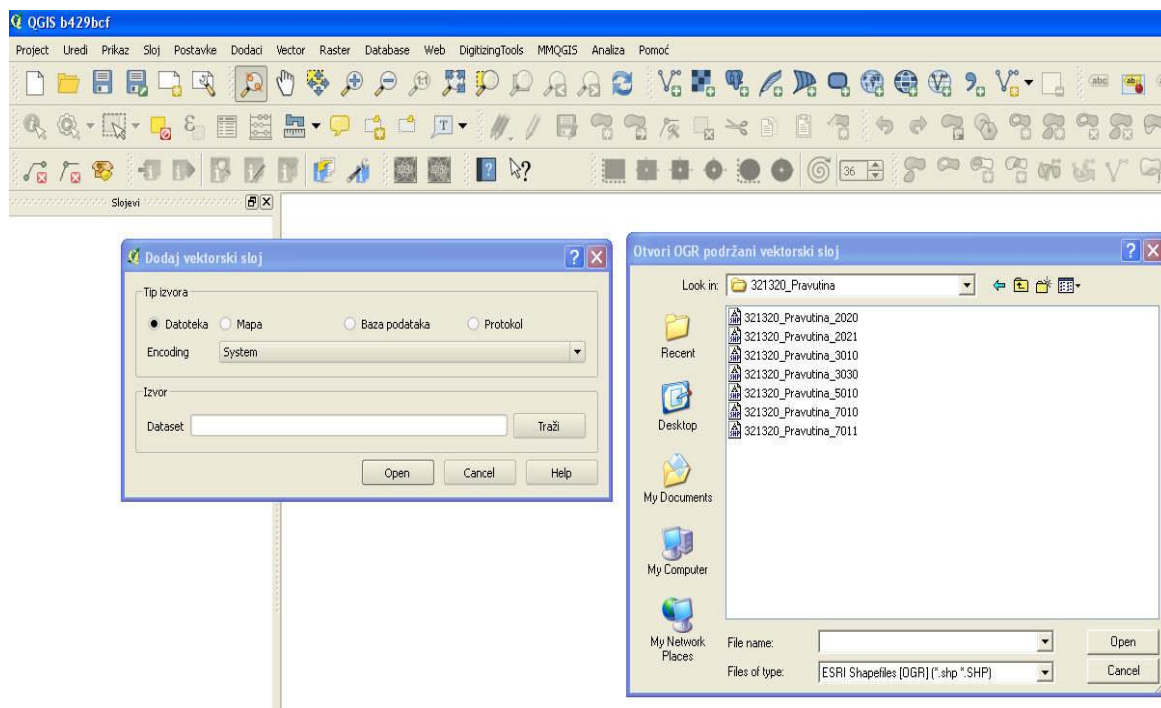
Program QGIS omogućava korisniku učitavanje vektorskih (shp) i tabličnih (csv) podataka preko sučelja za učitavanje vektorskih podataka, a nakon toga i povezivanje vektorskih i tabličnih podataka preko nekog zajedničkog svojstva obilježja (URL 5). Za izradu diplomskog rada korištena je mogućnost povezivanja preko broja katastarske čestice.

Postupak povezivanja podataka koji sadrže prostornu komponentu sa podacima koji sadrže podatke o određenom obilježju moguće je ako podaci imaju barem jedno zajedničko svojstvo obilježja. Nakon pokretanja programa, potrebno je u izbornicima odabrati „Sloj“ pa zatim odabrati „Dodaj vektorski sloj“ ili kombinacijom tipki na tipkovnici Ctrl – Shift-V. Iz ponuđenog prozora odabere se izvor podataka (datoteka (shp,csv,...), mapa, baza podataka (PostGis, Oracle,...) ili protokol (WMS...)) u slučaju diplomskog rada odabire se datoteka i nakon toga direktorij na računaru sa vektorskim podacima i tražena datoteka shp formata (Slika 12.).



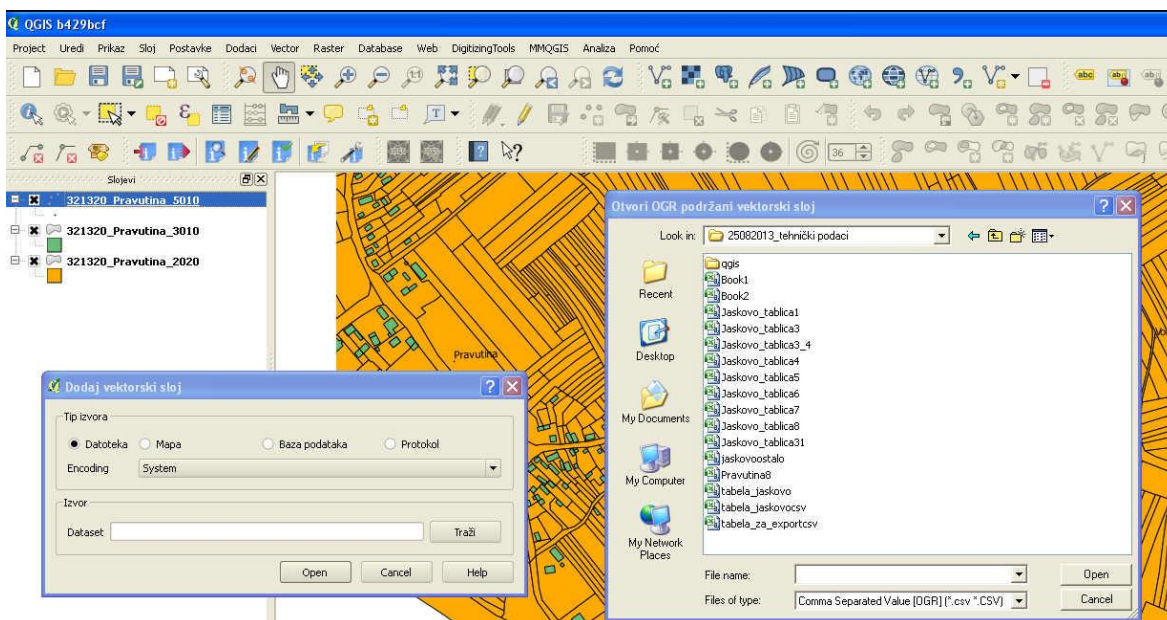
Slika 12. Izbornik za dodavanje vektorskih podataka

U slučaju diplomskog rada odabire se datoteka i nakon toga direktorij na računaru sa vektorskim podacima i tražena datoteka shp formata (Slika 13.).



Slika 13. Postupak učitavanja vektorskih podataka KO Pravutina

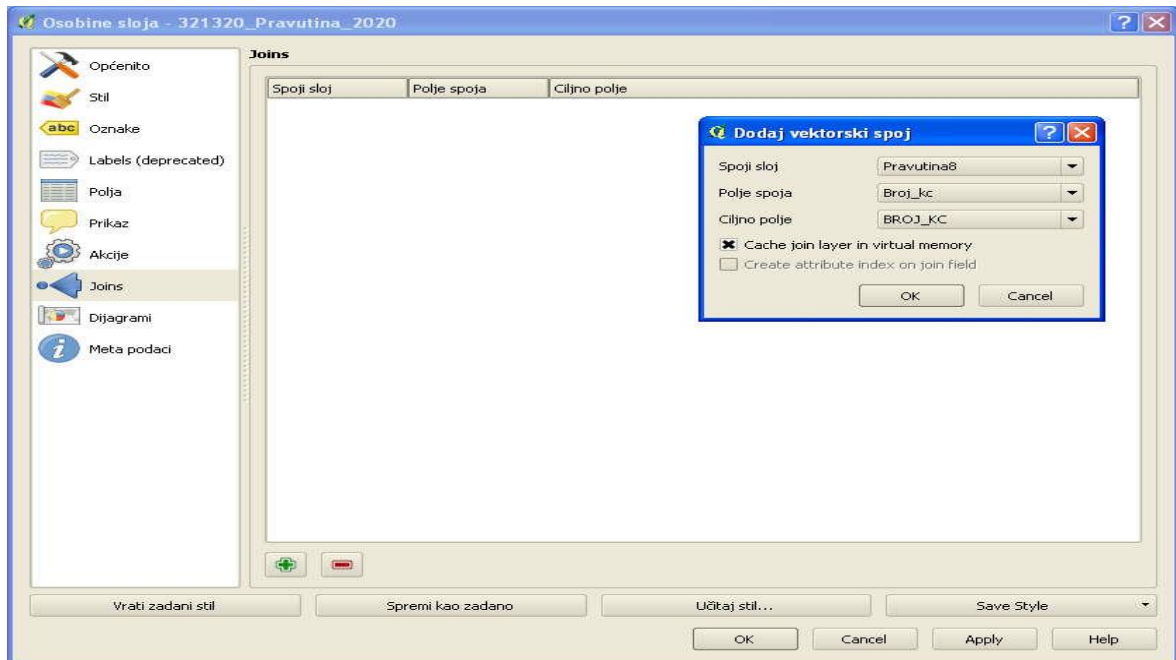
Nakon učitavanja vektorskih podataka „321320_Pravutina_2020“ poligoni katastarskih čestica i „321320_Pravutina_3010“ zgrade učitava se tablica „Pravutina8“ katastarske čestice s površinom izvan dozvoljenog odstupanja u csv formatu, a razlika prilikom učitavanja podataka je što za vektorske podatke odabran format *.shp, a za tablične podatke *.csv (Slika 14.).



Slika 14. Učitavanje podataka formata *.csv

Da bi se izvršilo povezivanje položajnih i opisnih podataka potrebno je u prozoru s učitanim podacima odabrati odgovarajuće tablice te ih povezati. U izborniku je potrebno odabrati tablicu „321320_Pravutina_2020“ te nakon otvaranja novog

prozora odabrati opciju „Join“, a onda odabrati ikonu sa znakom „+“ kako bi se izvršilo povezivanje s podacima u tablici „Pravutina8“. Povezivanje se radi preko zajedničkog svojstva obilježja, a to je broj katastarske čestice „Broj_kc<->BROJ_KC“ (Slika 15.).



Slika 15. Povezivanje položajnih i opisnih podataka

Ako se sad pogleda tablicu „321320_Pravutina_2020“ vidljivo je da su pridodani novi podaci iz tablice u csv formatu. Stanje prije povezivanja prikazuje Slika 16., a stanje nakon povezivanja Slika 17.

	KO	BROJ_KC	POVRSINA_R	NAPOMENA
0	321320	1613/1	1067.3597	NULL
1	321320	2499	24957.6269	NULL
2	321320	365	3352.2580	NULL
3	321320	354/1	528.4499	NULL
4	321320	2456/1	7544.4899	NULL
5	321320	1432	113.2352	NULL
6	321320	366/1	798.1571	NULL
7	321320	1158/9	6639.1077	NULL
8	321320	1462/8	4760.2781	NULL
9	321320	1701	878.3878	NULL
10	321320	2180/1	2089.8628	NULL
11	321320	196	4126.1025	NULL
12	321320	2274	3125.7599	NULL
13	321320	1145/1	531.0158	NULL
14	321320	455/2	1397.6294	NULL
15	321320	962/1	572.2086	NULL

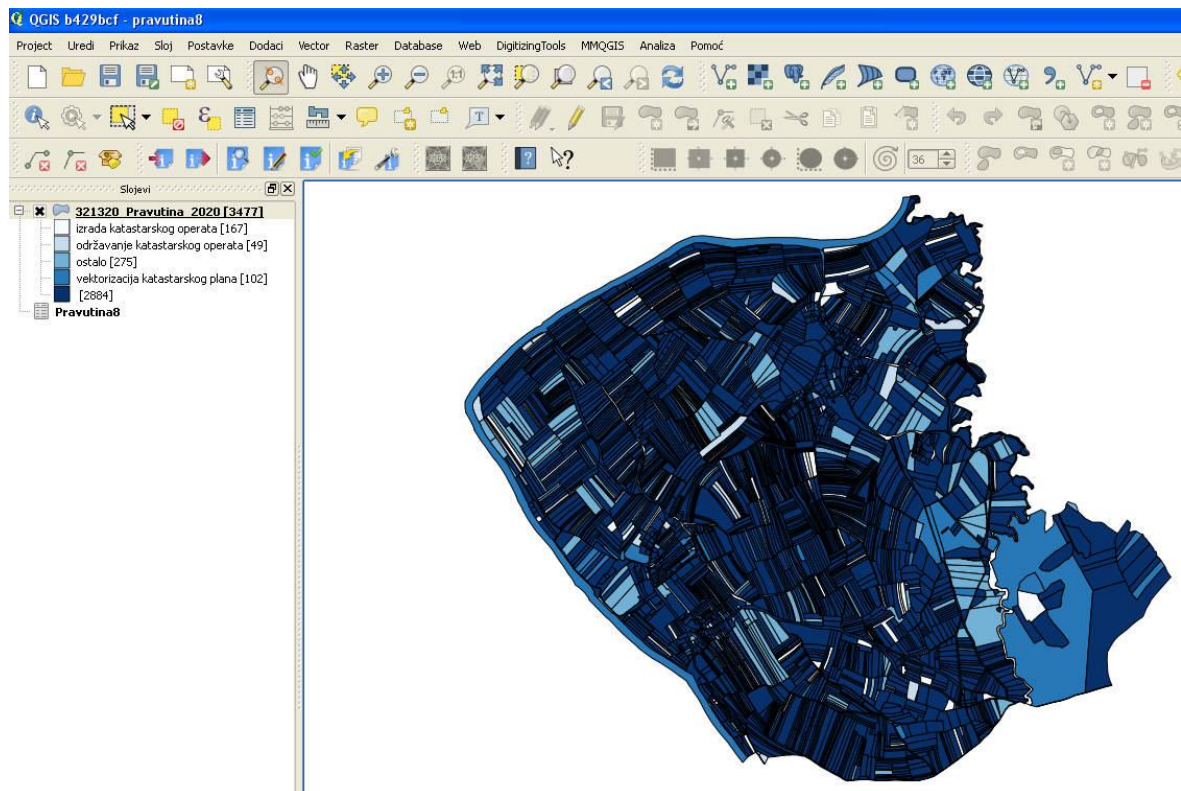
Slika 16. Tablica „321320_Pravutina_2020“ prije povezivanja

Attribute table - 321320_Pravutina_2020 :: Features total: 3477, filtered: 3477, selected: 0

	KO	BROJ_KC	POVRSINA_R	NAPOMENA	Pravutina8_Uzrok pogreške
0	321320	1613/1	1067.3597	NULL	NULL
1	321320	2499	24957.6269	NULL	NULL
2	321320	365	3352.2580	NULL	NULL
3	321320	354/1	528.4499	NULL	NULL
4	321320	2456/1	7544.4899	NULL	izrada geodetskog elaborata
5	321320	1432	113.2352	NULL	NULL
6	321320	366/1	798.1571	NULL	NULL
7	321320	1158/9	6639.1077	NULL	izrada geodetskog elaborata
8	321320	1462/8	4760.2781	NULL	NULL
9	321320	1701	878.3878	NULL	izrada katastarskog operata
10	321320	2180/1	2089.8628	NULL	NULL
11	321320	196	4126.1025	NULL	NULL
12	321320	2274	3125.7599	NULL	NULL
13	321320	1145/1	531.0158	NULL	održavanje katastarskog ope...
14	321320	455/2	1397.6294	NULL	NULL
15	321320	962/1	572.2086	NULL	NULL
16	321320	2535	166.4604	NULL	NULL
17	321320	2237	1328.5596	NULL	NULL
18	321320	285	1995.7873	NULL	NULL
19	321320	1962	2748.5786	NULL	vektORIZACIJA katastarskog pla...

Slika 17. Tablica „321320_Pravutina_2020“ nakon povezivanja

Ovako dobiveni podaci mogu se spremati kako bi se mogli u daljnjem radu mogli neovisno koristiti i za neke druge namjene ili u nekoj drugoj analizi (Slika 18.).



Slika 18. Prikaz podataka nakon spajanja sa csv datotekom i kategorizacijom tablice „321320_Pravutina_2020“ po dodanim podacima iz „Pravutina8_Uzrok pogreške“

5. Opis tablica razlika

Postupak vektorizacije osim izrade digitalnog katastarskog plana ima za posljedicu uočavanje neslaganja katastarskog operata za pojedinu katastarsku općinu. Tablice nesuglasica izrađene su sukladno specifikacijama za vektorizaciju katastarskih planova koji se izrađuju sa CAD/GIS software-ima ver. 2.9.2. (23. 11. 2007.), a sadržavaju podatke ovisno o vrsti nesuglasice. Ovdje su sve navedene te kasnije prikazane pojedinačno po tablicama, a to su:

- broj katastarske čestice
- P_s [m²] – površina u knjižnom djelu operata
- P_t [m²] – površina na katastarskom planu
- $\Delta_{ima} = P_s - P_t$
- $\Delta_{dop} = 0.7 * \frac{M}{1000} * \sqrt{P_s}$ gdje je M nazivnik mjerila
- $\Delta = \Delta_{dop} - |\Delta_{ima}|$, analiziraju se samo vrijednosti manje od 0
- $\Delta r = \frac{|\Delta|}{P_s} * 100$
- napomena

Tablica 1 predočava nam nesuglasicu koja je nastala kada katastarska čestica postoji na digitalnom katastarskom planu, a nema je u knjižnom operatu, dok se u Tablici 2 nalaze katastarske čestice evidentirane samo u knjižnom djelu operata. U prve dvije tablice izražena je nesuglasica o evidentiranju katastarske čestice u jednom od dijelova katastarskog operata. Nesuglasice prikazane u ovim tablicama većinom su uzročno posljedično vezane (Tablica 3).

Tablica 3. Primjer izgleda tablica nesuglasica Tablica 1 i Tablica 2

Tablica 1	Katastarske čestice na DKP kojih nema u KNJIŽNOM OPERATU			
	1	2	3	4
	Broj katastarske čestice		P_t (m ²)	napomena
Tablica 2	Katastarske čestice u KNJIŽNOM OPERATU kojih nema u DKP			
	1	2	3	4
	Broj katastarske čestice	P_s (m ²)		napomena

Nesuglasice koje su prikazane u Tablicama 3 i 4 odnose se na evidentiranje građevina na katastarskom planu odnosno knjižnom djelu katastarskog operata, odnosno evidentira se nesuglasica u sadržaju katastarske čestice (Tablica 4).

Tablica 4. Primjer izgleda tablica nesuglasica Tablica 3 i Tablica 4

Tablica 3	Građevine na DKP kojih nema u KNJIŽNOM OPERATU			
	1	2	3	4
	Broj katastarske čestice		P_t (m ²)	Vrsta građevine
Tablica 4	Građevine u KNJIŽNOM OPERATU kojih nema na DKP			
	1	2	3	4
	Broj katastarske čestice	P_s (m ²)		napomena

Nesuglasica koja je prikazana u Tablici 5 odnosi se na katastarske čestice koje na planu prikazane razdvojenim površinama i spojene znakom polu pripadnosti (Tablica 5).

Tablica 5. Primjer izgleda tablica nesuglasica Tablica 5

Tablica 5	Katastarske čestice razdvojenih površina povezanih znakovima polupripadnosti			
	1	2	3	4
	Broj katastarske čestice			napomena

Nesuglasice koje su prikazane u Tablicama 6 i 7 odnose se numeriranje katastarskih čestica (Tablica 6).

Tablica 6. Primjer izgleda tablica nesuglasica Tablica 6 i Tablica 7

Tablica 6	Katastarske čestice s duplim brojevima			
	1	2	3	4
	Broj katastarske čestice	P_t (m ²)	P_s (m ²)	napomena
Tablica 7	Katastarske čestice s privremenim brojevima			
	1	2	3	4
	Broj katastarske čestice	P_t (m ²)		napomena

Nesuglasice koje su prikazane u Tablica 8 omogućuje otkrivanje raznih nedostataka odnosno pogrešaka (Tablica 7).

Pogreške i nedostaci koji mogu biti otkriveni:

- određivanje površina katastarskih čestica kod izrade katastarskog operata
- određivanje površina katastarskih čestica kod održavanja katastarskog operata
- transformacija skeniranih listova katastarskog plana
- očitavanje koordinata kod vektorizacije
- računanje koordinata kod ponovne konstrukcije
- prijepis ili unos podataka u računalo.

Tablica 7. Primjer izgleda tablica nesuglasica Tablica 8

Tablica 8	Katastarske čestice s površinom iznad dopuštenog odstupanja							
	1	2	3	4	5	6	7	8
	Broj katastarske čestice	P_s (m ²)	P_t (m ²)	Δ ima	Δ dop	Δr (%)	Mjerilo 1:	Napomena
	<ul style="list-style-type: none">• $\Delta_{\text{ima}} = P_s - P_t$• $\Delta_{\text{dop}} = 0.7 \cdot \frac{M}{1000} \cdot \sqrt{P_s}$ gdje je M nazivnik mjerila• $\Delta = \Delta_{\text{dop}} - \Delta_{\text{ima}}$, analiziraju se samo vrijednosti manje od 0• $\Delta r = \frac{ \Delta }{P_s} \cdot 100$							

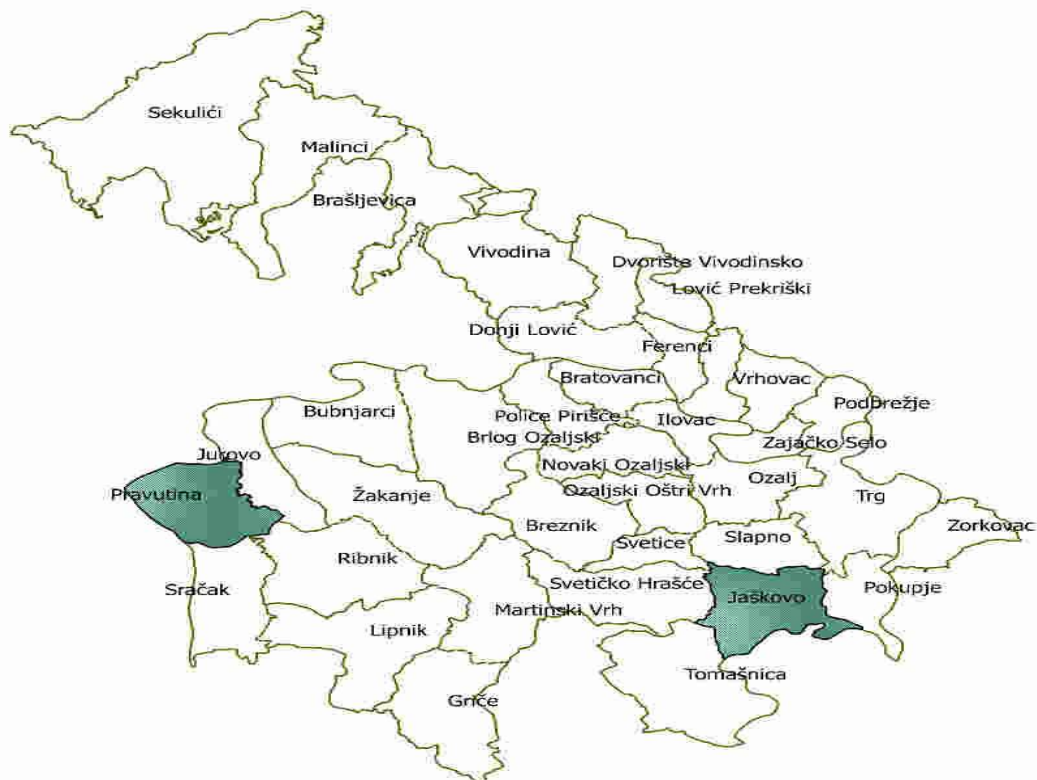
6. Analiza i prijedlog načina rješavanja razlika unutar katastarskog operata

IS za katastar nekretnina Ozalj teritorijalno pokriva 37 katastarskih općina koje su smještene na najsjevernijem djelu Karlovačke županije. Na sjeverozapadnom dijelu rubne katastarske općine graniče sa Republikom Slovenijom, a istočne granice rubnih katastarskih općina većim djelom čine i granicu prema Zagrebačkoj županiji. Katastarski ured nadležnošću nad podacima katastra pokriva područje grada Ozlja te općina Kamanje, Ribnik i Žakanje.

Od 37 katastarskih općina samo dvije imaju izmjeru „novijeg“ datuma, fotogrametrijska izmjera katastarske općine Ozalj (1:1000 intravilan i 1:2000 ekstravilan) i Zajačko Selo (1:2000), ostale općine su prikazane katastarskim planovima grafičke izmjere (1:2880), od toga je za 7 katastarskih općina izrađena reprodukcija katastarskih planova.

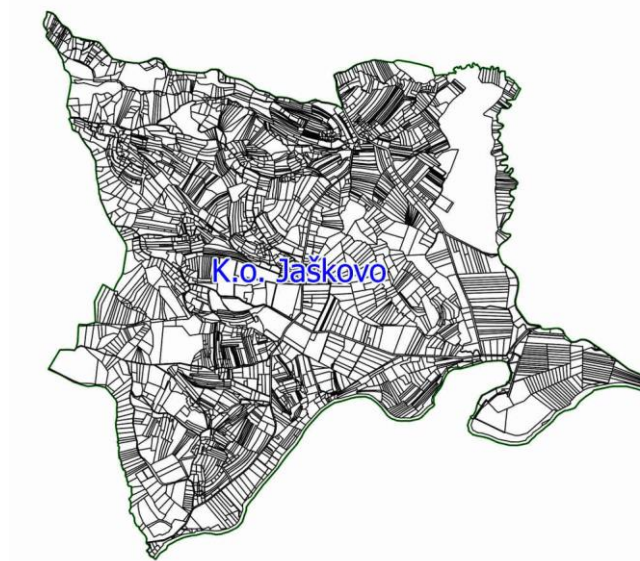
Svih 37 katastarskih općina prikazano je na ukupno 261 katastarskom planu i obuhvaća 27 451ha površine (Slika 19.).

ISPOSTAVA ZA KATASTAR NEKRETNINA OZALJ

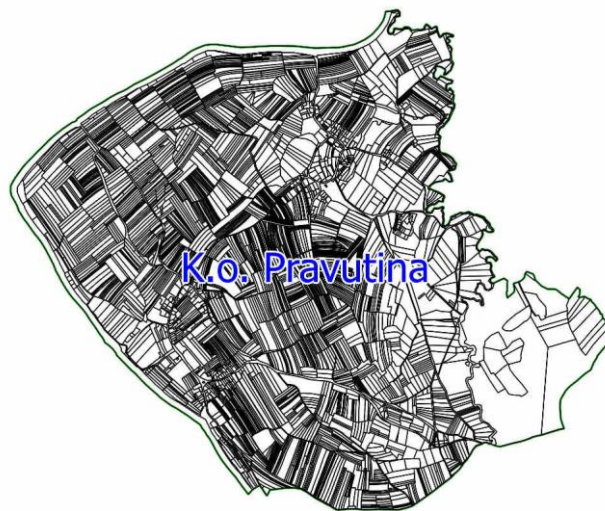


Slika 19. Katastarske općine u nadležnosti IS za katastar nekretnina Ozalj

Za izradu diplomskog rada odabrane su katastarske općine Jaškovo Slika 20. sa površinom od 797,5 ha i Pravutina Slika 21. sa površinom od 766,6 ha. Katastarski planovi su izrađeni grafičkom metodom i mjerila su 1:2880.



Slika 20. KO Jaškovo



Slika 21. KO Pravutina

6.1. Podaci korišteni za izradu diplomskog rada

IS za katastar nekretnina Ozalj ima za sve katastarske općine izrađen digitalni katastarski plan.

Podaci koji su korišteni za izradu diplomskog rada i analizu preuzeti su od nadležnog Područnog ureda za katastar Karlovac. Preuzeti su slijedeći podaci:

- georeferencirani rasterski katastarski plana za katastarske općine Jaškovo i Pravutina korišteni u postupku vektorizacije
- vektorski podaci digitalnog katastarskog plana u shp formatu
 - Jaškovo_2020.shp vektorska datoteka sa poligonima katastarskih čestica

- Jaškovo_3010.shp vektorska datoteka sa poligonima objekata
- Pravutina_2020.shp vektorska datoteka sa poligonima katastarskih čestica
- Pravutina_3010.shp vektorska datoteka sa poligonima objekata
- datoteka sa tablicama nesuglasica u xls formatu.

Osim navedenih podataka bio je potreban uvid u originale posjedovnih listova i popis katastarskih čestica koji se vodio do prelaska na digitalno održavanje knjižnog dijela operata, a arhivirani su u prostorima IS za katastar nekretnina Ozalj.

6.2. Sumarni prikaz preostalih razlika nakon postupka vektorizacije

Za katastarske općine koje su analizirane u ovom diplomskom radu zajednički je u tablicama prikazano osnovno tehničko izvješće nakon postupka vektorizacije Tablica 8.

Tablica 8 Tehničko izvješće vektorizacije za KO Jaškovo i Pravutina

			Jaškovo - 321192	Pravutina - 321320
1a	Podaci o ukupnoj površini:		Površina (m²)	Površina (m²)
	Ps (površina u knjižnom dijelu operata)		7975278	7666058
	Pt (površina u numeričkim pod.)		7972083	7667260
	Δ ima = Ps – Pt		3195	-1202
	Δ dop = 0.7 * mjerilo / 1000 * \sqrt{Ps}		5693	5582
	Δ iznad dop = (Δ ima - Δ dop)			
	Δ r = Δ iznad dop / Ps * 100 (%)			
1b	Statistički podaci komparacije knjižnog dijela i DKP:		Podaci iz elaborata nesuglasica	
	Broj katastarskih čestica u KNJIŽNOM dijelu operata:		3382	3539
	Broj katastarskih čestica na DKP:		3329	3477
	Broj katastarskih česticama DKP kojih nema u KNJIŽNOM dijelu operata	Tablica 1	21	57
	Broj katastarskih čestica u KNJIŽNOM DIJELU OPERATA kojih nema na DKP	Tablica 2	81	120
	Građevine na DKP kojih nema u KNJIŽNOM OPERATU	Tablica 3	245	76
	Građevine u KNJIŽNOM OPERATU kojih nema na DKP	Tablica 4	1	4
	Broj katastarskih čestica razdvojenih površina povezanih znakovima polupripadnosti	Tablica 5	5	7
	Broj katastarskih čestica sa duplim brojevima	Tablica 6	10	2
	Broj katastarskih čestica s privremeni brojevima	Tablica 7	2	0
	Broj katastarskih čestica sa površinom van dozvoljenog odstupanja	Tablica 8	734	596

6.2.1. Priprema ulaznih podataka za analizu

Podaci koji se promatraju u analizi za diplomski rad su katastarske čestice, iz prije opisanih tablica nesuglasica vidljivo je da se u tablicama 3 i 4 analizira broj građevina pa je potrebno podatke svesti na broj katastarskih čestica, a to se čini tako da se izbace svi dupli zapisi iz tablica 3 i 4 pa će se onda promatrati kao neusklađenost u sadržaju katastarske čestice, a zato jer postoji i ponavljanje katastarskih čestica između tablica 3 i 8, skup je podijeljen na dva dijela čiji će se podaci pojedinačno sagledavati, a to su:

- skup podataka o broju katastarskih čestica iz tablica 1, 2, 5, 6, 7, 8 – ovaj skup podataka vezan je uz podatke neusklađenosti o jedinstvenoj oznaci, površini katastarske čestice
- podaci o broju katastarskih čestica iz tablica 3 i 4 – ovaj skup je vezan uz broj katastarskih čestica čiji sadržajni upis nije usklađen.

Prilikom izrade diplomskog rada u procesu kreiranja krajnjih rezultata uočeno je da postoje propusti u procesu izrade tablica nesuglasica vektorizacije. U tablicama nesuglasica koje je generirala tvrtka koja je radila vektorizaciju došlo je do pogreške. Katastarske čestice koje su bile navedene u Tablici 6 bile su upisane također i u Tablici 8 što ne može biti jer prvo je potrebno otkloniti nesuglasicu vezanu za dupli broj katastarske čestice u Tablici 6, a onda se tek može uzeti u obzir u ispitivanju nesuglasica vezanih za Tablicu 8.

Nakon izvršenog uređivanja u ukupnom broju katastarskih čestica, skup ulaznih podataka za analizu prikazan je u slijedećoj tablici (Tablica 9).

Tablica 9 Broj podataka za analizu nakon uređivanja skupa podataka

Ulazni podaci za analizu razlike katastarskog operata	Tablica	Jaškovo - 321192	Pravutina - 321320
Broj katastarskih čestica na DKP kojih nema u KNJIŽNOM dijelu operata	Tablica 1	21	57
Broj katastarskih čestica u KNJIŽNOM DIJELU OPERATA kojih nema na DKP	Tablica 2	81	120
Građevine na DKP kojih nema u KNJIŽNOM DIJELU OPERATA	Tablica 3	191	59
Objekti u KNJIŽNOM OPERATU kojih nema na DKP -u	Tablica 4	1	4
Broj katastarskih čestica razdvojenih površina povezanih znakovima polupripadnosti	Tablica 5	5	7
Broj katastarskih čestica sa duplim brojevima	Tablica 6	10	2
Broj katastarskih čestica s privremeni brojevima	Tablica 7	2	0
Broj katastarskih čestica sa površinom van dozvoljenog odstupanja	Tablica 8	727	594

6.3. Rezultat analiza preostalih razlika i prijedlozi za njihova rješavanja sukladno zakonskim okvirima i postupanju u katastru

U prilogu rada nalazi se tablica koja je korištena u analizi nesuglasica za katastarske općine Jaškovo i Pravutina, a u njoj se nalaze podaci o mogućim pogreškama i uzrocima nastanka pogreška.

U samom postupku analize korišten je program QGIS u koji su bili učitani rasterski i vektorski podaci, a s druge strane tablice nesuglasica u Excelu u koje se prvo tablicu po tablicu analiziralo, a zatim se uzrok nesuglasice za svaku katastarsku česticu. Nakon što su sve tablice spojene u jednu pomoću funkcija COUNT i COUNTIFS, u Excelu su kreirane tablice sa sumarnim i pojedinačnim rezultatima analize te su izrađeni pripadajući grafikoni. Za svaku katastarsku općinu izrađeni su i grafički prikazi rasporeda uzroka pogrešaka za Tablicu 8.

6.4. Sistematiziran popis uzroka pogrešaka

U svrhu što lakšeg prezentiranja podataka analize, odnosno uzroka neslaganja katastarskog operata podaci su stavljeni u tablicu. Tablica sadrži slijedeće podatke (Tablica 10):

- uzrok pogreške – predstavlja stupac sa popisom svih kategorija pogrešaka
- uočena pogreška – predstavlja stupac sa popisom svih kategorija uočenih pogrešaka
- prijedlog načina otklanjanja pogrešaka – predstavlja stupac sa prijedlozima kako otkloniti pojedinu kategoriju pogreške.

Tablica 10. Popis uzroka pogrešaka i prijedloga načina otklanjanja

Redni broj	Uzrok pogreške	Uočene pogreške	Prijedlog načina otklanjanja pogrešaka
1	Održavanje katastarskog operata	Promjene na katastarskoj čestici provedene samo na katastarskom planu	Potrebno po službenoj dužnosti izvršiti usklađenje knjižnog i tehničkog dijela katastarskog operata sukladno postojećoj dokumentaciji i arhivi kojom raspolaže nadležni katastarski ured ili u suradnji sa nadležnim zemljišno knjižnim odjelom provjeriti da li postoje u njihovoj arhivi podaci vezan uz predmetni slučaj.
		Promjene na katastarskoj čestici provedene samo u knjižnom djelu operata	Potrebno po službenoj dužnosti izvršiti usklađenje knjižnog i tehničkog dijela katastarskog operata sukladno postojećoj dokumentaciji i arhivi kojom raspolaže nadležni katastarski ured ili u suradnji sa nadležnim zemljišno knjižnim odjelom provjeriti da li postoje u njihovoj arhivi podaci vezan uz predmetni slučaj.
		Jedinstvena oznaka katastarske čestice na katastarskom planu, ovo je povijesno nasljeđe održavanja podataka katastarskog operata, jedinstvena oznaka čestice oblika 3/4a nekada je bila dopuštena, a prelaskom na računalno održavanje knjižnog djela operata svi upisi trebali biti promijenjeni u oblik 3/4 u svim dijelovima katastarskog operata, ovi zapisi su popravljani u knjižnom djelu operata, ali ne na katastarskom planu	Potrebno po službenoj dužnosti izvršiti usklađenje knjižnog i tehničkog dijela katastarskog operata sukladno postojećoj dokumentaciji i arhivi kojom raspolaže nadležni katastarski ured.



Redni broj	Uzrok pogreške	Uočene pogreške	Prijedlog načina otklanjanja pogrešaka
		Objekt ucrtan na katastarskom planu, nije upisan u knjižnom djelu operata	Potrebno po službenoj dužnosti izvršiti usklađenje knjižnog i tehničkog dijela katastarskog operata sukladno postojećoj dokumentaciji i arhivi kojom raspolaže nadležni katastarski ured.
		Objekt upisan u knjižnom djelu operata nije ucrtan na katastarskom planu	Potrebno po službenoj dužnosti izvršiti usklađenje knjižnog i tehničkog dijela katastarskog operata sukladno postojećoj dokumentaciji i arhivi kojom raspolaže nadležni katastarski ured ili u suradnji sa nadležnim zemljišno knjižnim odjelom provjeriti da li postoje u njihovoj arhivi podaci vezan uz predmetni slučaj.
		Katastarske čestice s razdvojenim površinama	Katastarske čestice sa razdvojenim površinama na katastarskom planu normalno se mogu održavati modernim GIS programima te kao takvo ne bi trebalo predstavljati problem u održavanju, razlog zašto je ovakav oblik katastarske čestice stavljen u pogrešku je to što to predstavlja privremeno rješenje i na taj način se više ne smiju formirati katastarske čestice prilikom održavanja postojećeg ili izrade novog katastarskog plana, to je povijesno nasljeđe održavanja katastarskog plana.



Redni broj	Uzrok pogreške	Uočene pogreške	Prijedlog načina otklanjanja pogrešaka
		Katastarske čestice s duplim jedinstvenim oznakama	Potrebno po službenoj dužnosti izvršiti renumeraciju duplih katastarskih čestica ili ako je u tijeku izrada geodetskog elaborata na nekoj od njih o tome upozoriti ovlaštenika kako bi se u toku izrade elaborata izvršio ispravak ove nesuglasice
		Područja bez jedinstvene oznake na katastarskom planu	Potrebno istražiti da li površina područja bez broja pripada nekoj od susjednih katastarskih čestica kontrolom površine, u slučaju da ne pripada treba čekati da se izradi elaborat izmjere neke od susjednih katastarskih čestica te se tako može utvrditi stvarna pripadnost ili prilikom nove izmjere katastarske općine.
		Zamijenjene jedinstvene oznake katastarskih čestica na katastarskom planu	Potrebno po službenoj dužnosti uskladiti knjižni i tehnički dio katastarskog operata.
		Geodetski elaborat - proveden samo na katastarskom planu	Potrebno po službenoj dužnosti izvršiti usklađenje knjižnog i tehničkog dijela katastarskog operata sukladno postojećoj dokumentaciji i arhivi kojom raspolaže nadležni katastarski ured ili u suradnji sa nadležnim zemljišno knjižnim odjelom provjeriti da li postoje u njihovoj arhivi podaci vezan uz predmetni slučaj.



Redni broj	Uzrok pogreške	Uočene pogreške	Prijedlog načina otklanjanja pogrešaka
		Geodetski elaborat - proveden samo u knjižnom dijelu operata	Potrebno po službenoj dužnosti izvršiti usklađenje knjižnog i tehničkog dijela katastarskog operata sukladno postojećoj dokumentaciji i arhivi kojom raspolaže nadležni katastarski ured ili u suradnji sa nadležnim zemljišno knjižnim odjelom provjeriti da li postoje u njihovoj arhivi podaci vezan uz predmetni slučaj.
2	Digitalizacija knjižnog djela operata	Katastarska čestica postoji na katastarskom planu u izvornim granicama, nije upisana u knjižnom djelu operata	Po službenoj dužnosti izvršiti upis predmetne katastarske čestice u knjižni dio katastarskog operata, sukladno postupanju u katastru, prije toga potrebno istražiti sve izvore da se utvrdi da katastarska čestica nikad nije postojala u katastarskom operatu za predmetnu katastarsku općinu.
		Pogrešno unesena jedinstvena oznaka katastarske čestice prilikom digitalizacije knjižnog djela operata	Po službenoj dužnosti izvršiti ispravak pogrešnog upisa.
		Digitalizacija podataka iz analognog posjedovnog lista	Po službenoj dužnosti izvršiti ispravak krivog upisa i upisati stvarni upis (neplodno - kuća i dvorište), u slučaju da se želi ovaj upis raspisati po stavkama potrebno je izraditi geodetski elaborat upisa objekta od strane ovlaštene osobe i zatražiti upis u katastarski operat od strane vlasnika/ovlaštenika, upis ceste je također digitaliziran kao neplodno, za takve slučajeve također je potreban ispravak po službenoj dužnosti.

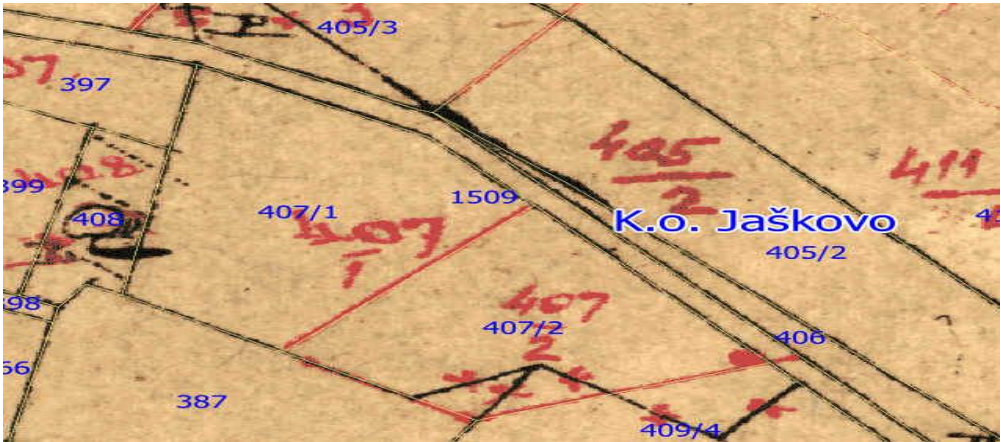


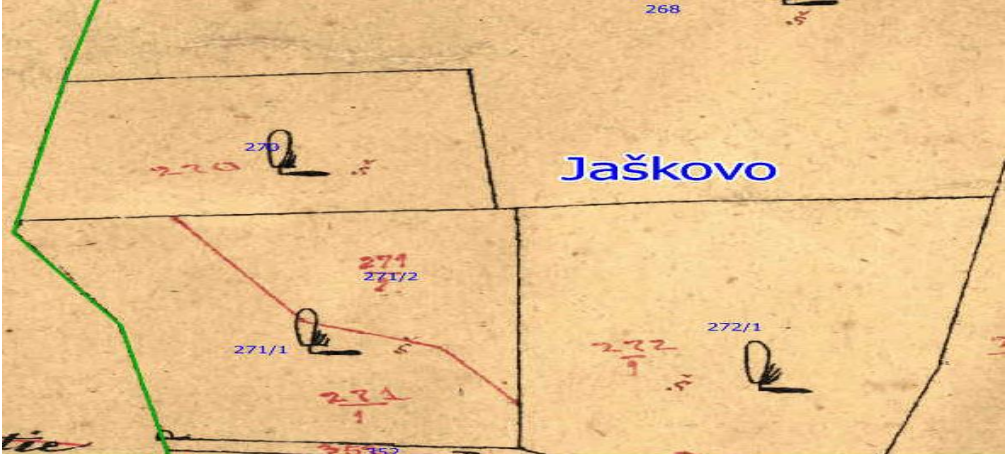
Redni broj	Uzrok pogreške	Uočene pogreške	Prijedlog načina otklanjanja pogrešaka
3	Izrada katastarskog operata	Određivanje/izračun površine katastarskih čestica koje imaju izvorni oblik na katastarskom planu	Pogreška određivanja/izračuna površine prilikom izrade katastarskog operata (katastarske čestice nisu mijenjale sadržaj niti oblik) i u izvornom obliku su na katastarskom planu potrebno je izraditi geodetski elaborat kojim bi se uskladio utvrđeni nesklad u površini Zakon o državnoj izmjeri i katastru nekretnina / Pravilnik o katastru zemljišta (čl.35,36) ili donijeti određene zakonske akte kojim bi se preuzela površina izračunata iz DKP-a i upisala se u knjižni dio operata kao službena.
4	Vektorizacija katastarskog plana	Neprecizna vektorizacija	Uz pomoć izvornika na osnovu kojih je izvršena vektorizacija izvršiti ispravak uočenog propusta.
		Pogrešno ucrtana granica katastarske čestice	Uz pomoć izvornika na osnovu kojih je izvršena vektorizacija izvršiti ispravak uočenog propusta.
		Spoj katastarskih planova	Vektorizacija je izvršena sukladno Specifikacijama te odstupanje u površini na spojevima planova je očekivano.
		Ispuštena katastarska čestica prilikom vektorizacije	Uz pomoć izvornika na osnovu kojih je izvršena vektorizacija izvršiti ispravak uočenog propusta.
		Pogrešno upisana jedinstvena oznaka katastarske čestice u postupku vektorizacije	Uz pomoć izvornika na osnovu kojih je izvršena vektorizacija izvršiti ispravak uočenog propusta.




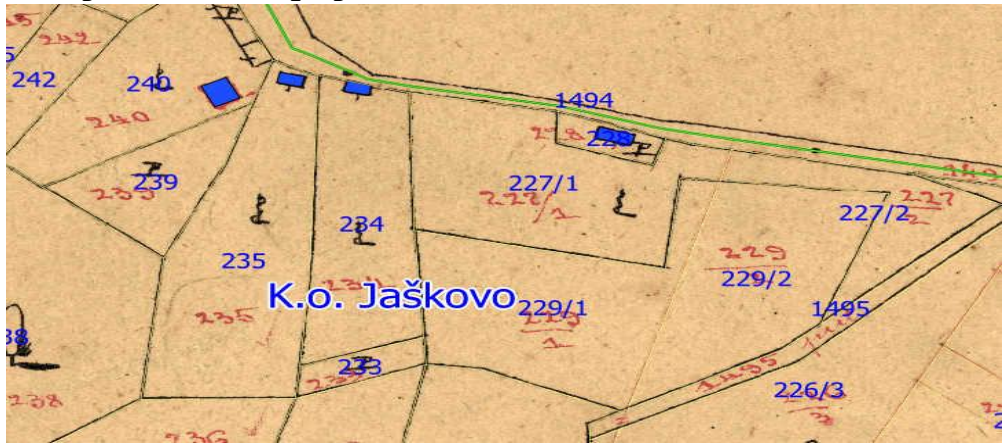
Redni broj	Uzrok pogreške	Uočene pogreške	Prijedlog načina otklanjanja pogrešaka
5	Ostalo	Određivanje/izračun površine katastarskih čestica	Mogući uzrok pogreške je izračuna površine prilikom izrade geodetskog elaborata, ali da bi se to moglo sa sigurnošću utvrditi potrebno je pronaći predmetni elaborat, a ovisno o rezultatu nalaza predložiti rješenje npr. novu izmjeru katastarske čestice ili ako je krivo unesena vrijednost površine u knjižni operat iz geodetskog elaborata izvršiti ispravak po službenoj dužnosti.
		Zamjena jedinstvene oznake katastarskih čestica prilikom izrade geodetskog elaborata	Pogreška nastala na osnovu geodetskog elaborata koji je proveden u katastarskom operatu moguće je izmijeniti samo sukladno Zakonu o državnoj izmjeri i katastru nekretnina odnosno prema Pravilniku o katastru zemljišta.
6	Nepoznato	Na osnovu dostupnih podataka katastarskog operata nije moguće utvrditi uzrok nesuglasice	Potrebno potražiti u arhivi nadležnog katastarskog ureda ili u suradnji sa nadležnim zemljišno knjižnim uredom utvrditi da li postoji informacija o uočenoj pogrešci.

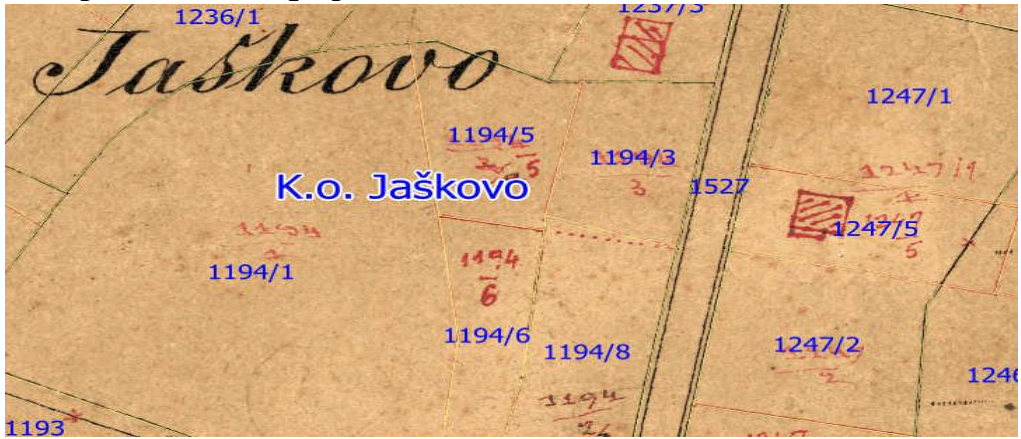
6.4.1. Prijedlog rješavanja uzroka pogrešaka s primjerima pogrešaka

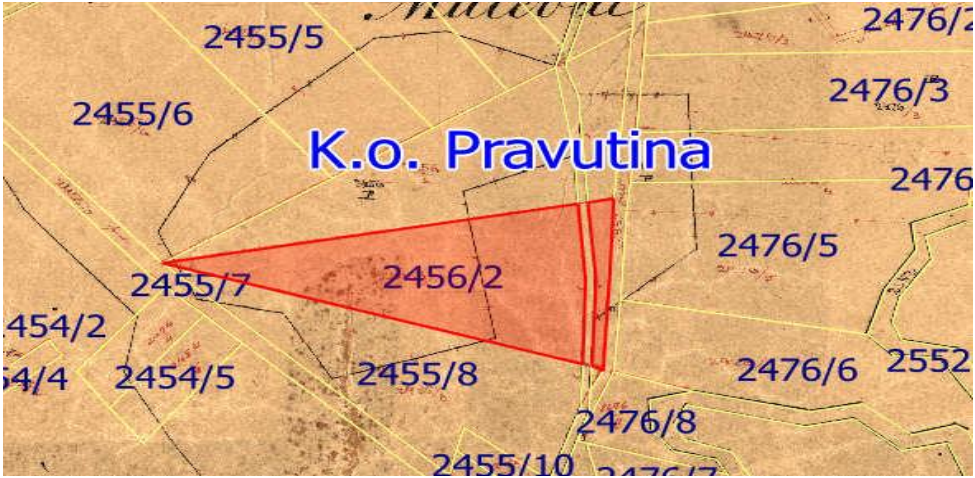
Redni broj	Uzrok pogreške: Održavanje katastarskog operata
1	Uočena pogreška: Promjene na katastarskoj čestici provedene samo na katastarskom planu, katastarske čestice 407/1 i 407/2. Prijedlog načina uklanjanja: Potrebno po službenoj dužnosti izvršiti usklađenje knjižnog i tehničkog dijela katastarskog operata sukladno postojećoj dokumentaciji i arhivi kojom raspolaže nadležni katastarski ured ili u suradnji sa nadležnim zemljišno knjižnim odjelom provjeriti da li postoje u njihovoj arhivi podaci vezan uz predmetni slučaj.
	Primjer uočene pogreške: 
	Stanje katastarskog operata: Zapis površina iz katastarskog operata za predmetne katastarske čestice: 407/1 $P_s = \text{nema}$ $P_{t/1} = 739\text{m}^2$ $P_{\text{razlika}} = -739\text{m}^2$ 407/2 $P_s = \text{nema}$ $P_{t/2} = 579\text{m}^2$ $P_{\text{razlika}} = -579\text{m}^2$ $\sum P_t = 1318\text{m}^2$ 407 $P_s = 1349\text{m}^2$ $P_t = \text{nema}$ $P_{\text{razlika}} = 1349\text{m}^2$

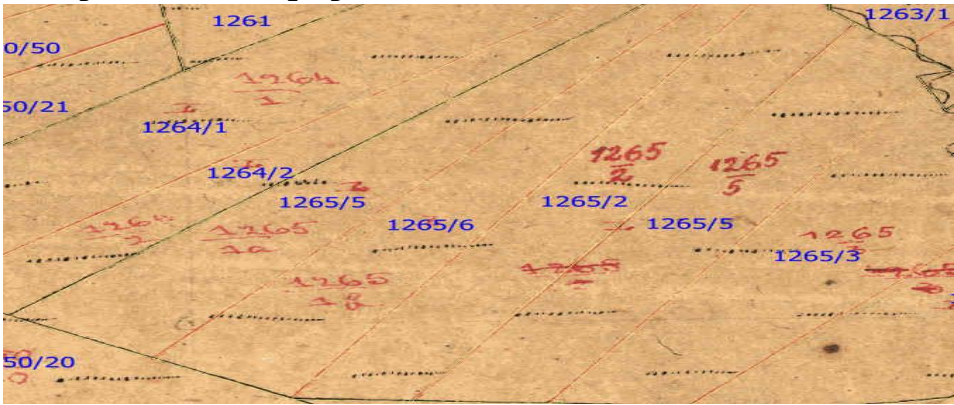
Redni broj	Uzrok pogreške: Održavanje katastarskog operata
1	Uočena pogreška: Promjene na katastarskoj čestici provedene samo u knjižnom djelu operata, katastarska čestica 270. Prijedlog načina uklanjanja: Potrebno po službenoj dužnosti izvršiti usklađenje knjižnog i tehničkog dijela katastarskog operata sukladno postojećoj dokumentaciji i arhivi kojom raspolaže nadležni katastarski ured ili u suradnji sa nadležnim zemljišno knjižnim odjelom provjeriti da li postoje u njihovoj arhivi podaci vezan uz predmetni slučaj. Primjer uočene pogreške: 
	Stanje katastarskog operata: Zapis površina iz katastarskog operata za predmetne katastarske čestice: 270/1 $P_s = 1852\text{m}^2$ $P_{t/1} = \text{nema}$ $P_{\text{razlika}} = 1852\text{m}^2$ 270/2 $P_s = 1856\text{m}^2$ $P_{t/2} = \text{nema}$ $P_{\text{razlika}} = 1856\text{m}^2$ $\Sigma P_s = 3708\text{m}^2$ 270 $P_s = \text{nema}$ $P_t = 3690\text{m}^2$ $P_{\text{razlika}} = 3690\text{m}^2$

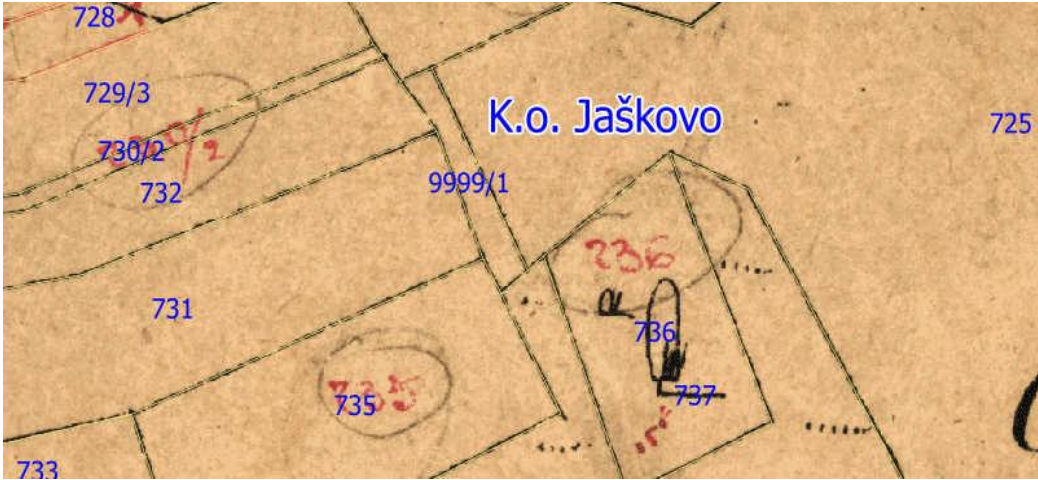
Redni broj	Uzrok pogreške: Održavanje katastarskog operata																																																																	
1	Uočena pogreška: Jedinstvena oznaka katastarske čestice na katastarskom planu, ovo je povijesno nasljeđe održavanja podataka katastarskog operata, jedinstvena oznaka čestice oblika 3/4a nekada je bila dopuštena, a prelaskom na računalno održavanje knjižnog djela operata svi upisi trebali biti promijenjeni u oblik 3/4 u svim dijelovima katastarskog operata, ovi zapisi su popravljeni u knjižnom djelu operata, ali ne na katastarskom planu, jedinstvena oznaka čestice 914/1b=914/1.																																																																	
	Prijedlog načina uklanjanja: Potrebno po službenoj dužnosti izvršiti usklađenje knjižnog i tehničkog dijela katastarskog operata sukladno postojećoj dokumentaciji i arhivi kojom raspolaže nadležni katastarski ured.																																																																	
	Primjer uočene pogreške: 																																																																	
	Stanje katastarskog operata: Katastarska općina: Jaškovo MBR 321192 🔍 Natrag na odabir općina <div style="text-align: center; border: 1px solid red; border-radius: 10px; padding: 2px; display: inline-block;">NAPOMENA: NIJE JAVNA ISPRAVA</div> <table border="1" data-bbox="368 1715 1412 1944"><thead><tr><th colspan="10">Podaci o katastarskim česticama</th></tr><tr><th>ZGR</th><th>Dio</th><th>Plan+DOF</th><th>Broj katastar. čestice</th><th>Broj D J kat. plana</th><th>Broj pos. lista</th><th>Adresa katastarske čestice (naziv, rudine, ulice, trga i sl.)</th><th>Način uporabe katastarske čestice / Način uporabe zgrade, kućni brojevi zgrade, naziv zgrade</th><th>Površina stavke / m2</th><th>Posebni pravni režim</th><th>Primjedba</th></tr></thead><tbody><tr><td></td><td></td><td></td><td>914/1</td><td></td><td>61</td><td>KUĆA BR.70</td><td>NEPLODNO</td><td>104</td><td></td><td></td></tr><tr><td></td><td></td><td></td><td>914/1</td><td></td><td>61</td><td>OBLOG</td><td>ORANIČA</td><td>3.072</td><td></td><td></td></tr><tr><td></td><td></td><td></td><td>914/1</td><td></td><td>61</td><td>DVORIŠTE</td><td>NEPLODNO</td><td>500</td><td></td><td></td></tr><tr><td colspan="8">Ukupna površina katastarske čestice</td><td>3.676</td><td></td><td></td></tr></tbody></table>	Podaci o katastarskim česticama										ZGR	Dio	Plan+DOF	Broj katastar. čestice	Broj D J kat. plana	Broj pos. lista	Adresa katastarske čestice (naziv, rudine, ulice, trga i sl.)	Način uporabe katastarske čestice / Način uporabe zgrade, kućni brojevi zgrade, naziv zgrade	Površina stavke / m2	Posebni pravni režim	Primjedba				914/1		61	KUĆA BR.70	NEPLODNO	104						914/1		61	OBLOG	ORANIČA	3.072						914/1		61	DVORIŠTE	NEPLODNO	500			Ukupna površina katastarske čestice								3.676		
Podaci o katastarskim česticama																																																																		
ZGR	Dio	Plan+DOF	Broj katastar. čestice	Broj D J kat. plana	Broj pos. lista	Adresa katastarske čestice (naziv, rudine, ulice, trga i sl.)	Način uporabe katastarske čestice / Način uporabe zgrade, kućni brojevi zgrade, naziv zgrade	Površina stavke / m2	Posebni pravni režim	Primjedba																																																								
			914/1		61	KUĆA BR.70	NEPLODNO	104																																																										
			914/1		61	OBLOG	ORANIČA	3.072																																																										
			914/1		61	DVORIŠTE	NEPLODNO	500																																																										
Ukupna površina katastarske čestice								3.676																																																										

Redni broj	Uzrok pogreške: Održavanje katastarskog operata																																																																	
1	Uočena pogreška: Objekt ucrtan na katastarskom planu, nije upisan u knjižnom djelu operata, katastarska čestica 235.																																																																	
	Prijedlog načina uklanjanja: Potrebno po službenoj dužnosti izvršiti usklađenje knjižnog i tehničkog dijela katastarskog operata sukladno postojećoj dokumentaciji i arhivi kojom raspolaže nadležni katastarski ured.																																																																	
	Primjer uočene pogreške: 																																																																	
	Stanje katastarskog operata: Katastarska općina: Jaškovo MBR 321192 Natrag na odabir općina <div style="text-align: center; border: 1px solid red; border-radius: 10px; padding: 5px; margin: 10px 0;"> NAPOMENA: NIJE JAVNA ISPRAVA </div> <table border="1" style="width: 100%; border-collapse: collapse;"> <thead> <tr style="background-color: #444; color: white;"> <th colspan="10">Podaci o katastarskim česticama</th> </tr> <tr style="background-color: #444; color: white;"> <th>ZGR</th> <th>Dio</th> <th>Plan+DOF</th> <th>Broj katastar. čestice</th> <th>Broj D1 kat. plana</th> <th>Broj pos. lista</th> <th>Adresa katastarske čestice (naziv, ručine, ulice, trga i sl.)</th> <th>Način uporabe katastarske čestice / Način uporabe zgrade, kućni brojevi zgrade, naziv zgrade</th> <th>Površina stavke / m2</th> <th>Posebni pravni režim</th> <th>Primjedba</th> </tr> </thead> <tbody> <tr> <td></td> <td>D</td> <td></td> <td>235</td> <td></td> <td>118</td> <td>KNEZETIČKA</td> <td>VINOGRAD</td> <td>766</td> <td></td> <td></td> </tr> <tr> <td></td> <td>D</td> <td></td> <td>235</td> <td></td> <td>698</td> <td>KNEZETIČKA</td> <td>VINOGRAD</td> <td>766</td> <td></td> <td></td> </tr> <tr> <td></td> <td>D</td> <td></td> <td>235</td> <td></td> <td>71</td> <td>KNEZETIČKA</td> <td>VINOGRAD</td> <td>770</td> <td></td> <td></td> </tr> <tr> <td colspan="8" style="text-align: right;">Ukupna površina katastarske čestice</td> <td>2.302</td> <td></td> <td></td> </tr> </tbody> </table>	Podaci o katastarskim česticama										ZGR	Dio	Plan+DOF	Broj katastar. čestice	Broj D1 kat. plana	Broj pos. lista	Adresa katastarske čestice (naziv, ručine, ulice, trga i sl.)	Način uporabe katastarske čestice / Način uporabe zgrade, kućni brojevi zgrade, naziv zgrade	Površina stavke / m2	Posebni pravni režim	Primjedba		D		235		118	KNEZETIČKA	VINOGRAD	766				D		235		698	KNEZETIČKA	VINOGRAD	766				D		235		71	KNEZETIČKA	VINOGRAD	770			Ukupna površina katastarske čestice								2.302		
Podaci o katastarskim česticama																																																																		
ZGR	Dio	Plan+DOF	Broj katastar. čestice	Broj D1 kat. plana	Broj pos. lista	Adresa katastarske čestice (naziv, ručine, ulice, trga i sl.)	Način uporabe katastarske čestice / Način uporabe zgrade, kućni brojevi zgrade, naziv zgrade	Površina stavke / m2	Posebni pravni režim	Primjedba																																																								
	D		235		118	KNEZETIČKA	VINOGRAD	766																																																										
	D		235		698	KNEZETIČKA	VINOGRAD	766																																																										
	D		235		71	KNEZETIČKA	VINOGRAD	770																																																										
Ukupna površina katastarske čestice								2.302																																																										

Redni broj	Uzrok pogreške:																																																																		
	Održavanje katastarskog operata																																																																		
1	<p>Uočena pogreška:</p> <p>Objekt upisan u knjižnom djelu operata nije ucrtan na katastarskom planu, katastarska čestica 1194/3.</p> <p>Prijedlog načina uklanjanja:</p> <p>Potrebno po službenoj dužnosti izvršiti usklađenje knjižnog i tehničkog dijela katastarskog operata sukladno postojećoj dokumentaciji i arhivi kojom raspolaže nadležni katastarski ured ili u suradnji sa nadležnim zemljišno knjižnim odjelom provjeriti da li postoje u njihovoj arhivi podaci vezan uz predmetni slučaj.</p> <p>Primjer uočene pogreške:</p> 																																																																		
	<p>Stanje katastarskog operata:</p> <p>DRŽAVNA GEODETSKA UPRAVA Područni ured za katastar KARLOVAC</p> <p>Stanje podataka na dan: 26.08.2013</p> <p>Odjel / Ispostava: I OZALJ</p> <p>Katastarska općina: Jaškovo MBR 321192</p> <p>Na trag na odabir općina</p> <p>NAPOMENA: NIJE JAVNA ISPRAVA</p> <p>Podaci o katastarskim česticama</p> <table border="1"><thead><tr><th>ZGR</th><th>Dio</th><th>Plan/Dio</th><th>Broj katastar. čestice</th><th>Broj D.I. kat. plana</th><th>Broj pos. lista</th><th>Adresa katastarske čestice (naziv, rutine, ulice, trg i sl.)</th><th>Način uporabe katastarske čestice / Način uporabe zgrade, kućni brojevi zgrade, naziv zgrade</th><th>Površina stavke / m2</th><th>Posebni pravni režim</th><th>Primjedba</th></tr></thead><tbody><tr><td></td><td></td><td>IV</td><td>1194/3</td><td></td><td>894</td><td>U JAŠKOVU KBR 17B</td><td>KUĆA</td><td>103</td><td></td><td></td></tr><tr><td></td><td></td><td>IV</td><td>1194/3</td><td></td><td>894</td><td>U JAŠKOVU</td><td>GOSPODARSKA ZGRADA</td><td>164</td><td></td><td></td></tr><tr><td></td><td></td><td>IV</td><td>1194/3</td><td></td><td>894</td><td>U JAŠKOVU</td><td>ORANICA</td><td>499</td><td></td><td></td></tr><tr><td></td><td></td><td>IV</td><td>1194/3</td><td></td><td>894</td><td>U JAŠKOVU</td><td>DVORIŠTE</td><td>500</td><td></td><td></td></tr><tr><td></td><td></td><td></td><td></td><td></td><td></td><td>Ukupna površina katastarske čestice</td><td></td><td>1.266</td><td></td><td></td></tr></tbody></table>	ZGR	Dio	Plan/Dio	Broj katastar. čestice	Broj D.I. kat. plana	Broj pos. lista	Adresa katastarske čestice (naziv, rutine, ulice, trg i sl.)	Način uporabe katastarske čestice / Način uporabe zgrade, kućni brojevi zgrade, naziv zgrade	Površina stavke / m2	Posebni pravni režim	Primjedba			IV	1194/3		894	U JAŠKOVU KBR 17B	KUĆA	103					IV	1194/3		894	U JAŠKOVU	GOSPODARSKA ZGRADA	164					IV	1194/3		894	U JAŠKOVU	ORANICA	499					IV	1194/3		894	U JAŠKOVU	DVORIŠTE	500									Ukupna površina katastarske čestice		1.266		
ZGR	Dio	Plan/Dio	Broj katastar. čestice	Broj D.I. kat. plana	Broj pos. lista	Adresa katastarske čestice (naziv, rutine, ulice, trg i sl.)	Način uporabe katastarske čestice / Način uporabe zgrade, kućni brojevi zgrade, naziv zgrade	Površina stavke / m2	Posebni pravni režim	Primjedba																																																									
		IV	1194/3		894	U JAŠKOVU KBR 17B	KUĆA	103																																																											
		IV	1194/3		894	U JAŠKOVU	GOSPODARSKA ZGRADA	164																																																											
		IV	1194/3		894	U JAŠKOVU	ORANICA	499																																																											
		IV	1194/3		894	U JAŠKOVU	DVORIŠTE	500																																																											
						Ukupna površina katastarske čestice		1.266																																																											

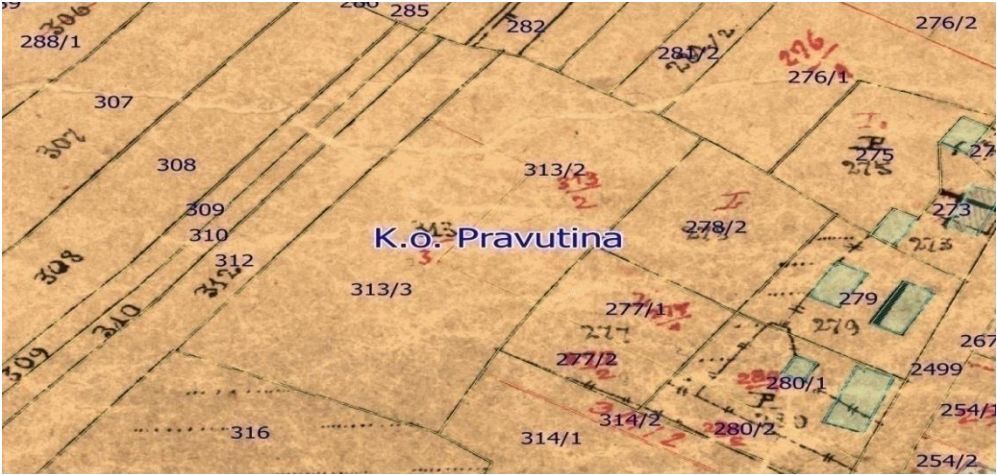
Redni broj	Uzrok pogreške: Održavanje katastarskog operata
1	Uočena pogreška: Katastarske čestice sa razdvojenim površinama 2456/2. Prijedlog načina uklanjanja: Katastarske čestice sa razdvojenim površinama na katastarskom planu normalno se mogu održavati modernim GIS programima te kao takvo ne bi trebalo predstavljati problem u održavanju, razlog zašto je ovakav oblik katastarske čestice stavljen u pogrešku je taj što to predstavlja privremeno rješenje i na taj način se više ne smiju formirati katastarske čestice prilikom održavanja postojećeg ili izrade novog katastarskog plana, to je povijesno nasljeđe održavanja katastarskog plana. Primjer uočene pogreške:  Stanje katastarskog operata: Zapis površina iz katastarskog operata za predmetne katastarske čestice: 2456/2 $P_s = 7792\text{m}^2$ $P_t = 7620\text{m}^2$ $P_{\text{razlika}} = 172\text{m}^2$ (180m ² dopušteno)


Redni broj	Uzrok pogreške: Održavanje katastarskog operata
1	<p>Uočena pogreška:</p> <p>Katastarske čestice s duplim jedinstvenim oznakama, katastarske čestice 1265/5 KO Jaškovo.</p> <p>Prijedlog načina uklanjanja:</p> <p>Potrebno istražiti da li površina područja bez broja pripada nekoj od susjednih katastarskih čestica kontrolom površine, u slučaju da ne pripada treba čekati da se izradi elaborat izmjere neke od susjednih katastarskih čestica te se tako može utvrditi stvarna pripadnost ili prilikom nove izmjere katastarske općine.</p> <p>Primjer uočene pogreške:</p> 
	<p>Stanje katastarskog operata:</p> <p>Zapis površina iz katastarskog operata za predmetne katastarske čestice:</p> <p>1265/5 $P_s = 3230\text{m}^2$ $P_t = 3141\text{m}^2$ $P_{\text{razlika}} = 89\text{m}^2$</p> <p>1265/5 $P_s = \text{nema}$ $P_t = 2984\text{m}^2$ $P_{\text{razlika}} = -2984\text{m}^2$</p> <p>1265/7 $P_s = 3230\text{m}^2$ $P_t = \text{nema}$ $P_{\text{razlika}} = 3230\text{m}^2$</p>


Redni broj	Uzrok pogreške: Održavanje katastarskog operata
1	<p>Uočena pogreška:</p> <p>Područja bez jedinstvene oznake na katastarskom planu 9999/1</p> <p>Prijedlog načina uklanjanja:</p> <p>Potrebno istražiti da li površina područja bez broja pripada nekoj od susjednih katastarskih čestica kontrolom površine, u slučaju da ne pripada treba čekati da se izradi elaborat izmjere neke od susjednih katastarskih čestica te se tako može utvrditi stvarna pripadnost ili prilikom nove izmjere katastarske općine.</p> <p>Primjer uočene pogreške:</p>  <p>Stanje katastarskog operata:</p>





Redni broj	Uzrok pogreške: Održavanje katastarskog operata									
1	<p>Uočena pogreška:</p> <p>Zamijenjene jedinstvene oznake katastarskih čestica na katastarskom planu.</p> <p>Prijedlog načina uklanjanja:</p> <p>Potrebno po službenoj dužnosti uskladiti knjižni i tehnički dio katastarskog operata.</p> <p>Primjer uočene pogreške:</p>  <p>Stanje katastarskog operata:</p> <p>Zapis površina iz katastarskog operata za predmetne katastarske čestice:</p> <table data-bbox="379 1585 922 1758"><tr><td>2230/1</td><td>$P_s = 752\text{m}^2$</td><td>$P_t = 629\text{m}^2$</td></tr><tr><td>2230/2</td><td>$P_s = 590\text{m}^2$</td><td>$P_t = 754\text{m}^2$</td></tr><tr><td>Σ</td><td>$P_s = 1342\text{m}^2$</td><td>$P_t = 1383\text{m}^2$</td></tr></table>	2230/1	$P_s = 752\text{m}^2$	$P_t = 629\text{m}^2$	2230/2	$P_s = 590\text{m}^2$	$P_t = 754\text{m}^2$	Σ	$P_s = 1342\text{m}^2$	$P_t = 1383\text{m}^2$
2230/1	$P_s = 752\text{m}^2$	$P_t = 629\text{m}^2$								
2230/2	$P_s = 590\text{m}^2$	$P_t = 754\text{m}^2$								
Σ	$P_s = 1342\text{m}^2$	$P_t = 1383\text{m}^2$								

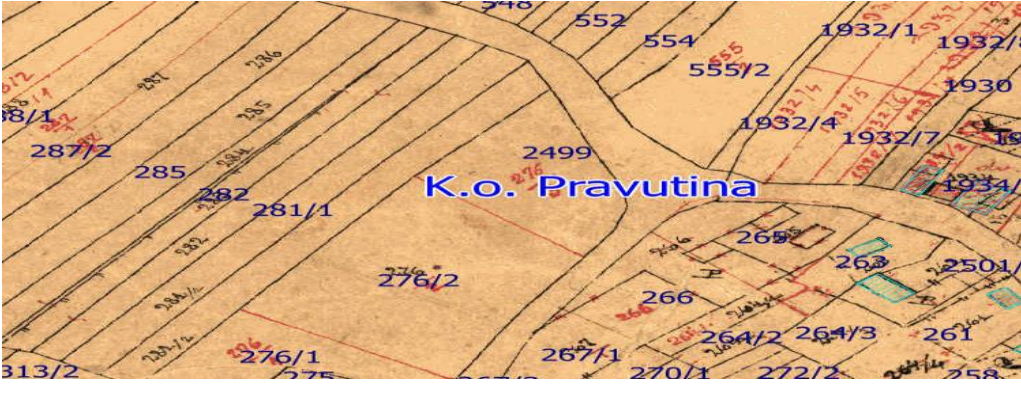
Redni broj	Uzrok pogreške: Održavanje katastarskog operata
1	Uočena pogreška: Geodetski elaborat - proveden samo na katastarskom planu, katastarske čestice 126, 132. Prijedlog načina uklanjanja: Potrebno po službenoj dužnosti izvršiti usklađenje knjižnog i tehničkog dijela katastarskog operata sukladno postojećoj dokumentaciji i arhivi kojom raspolaže nadležni katastarski ured ili u suradnji sa nadležnim zemljišno knjižnim odjelom provjeriti da li postoje u njihovoj arhivi podaci vezan uz predmetni slučaj. Primjer uočene pogreške:  Stanje katastarskog operata: Zapis površina iz katastarskog operata za predmetne katastarske čestice: 126 $P_s = 331\text{m}^2$ $P_{\text{tnovo}} = 497\text{m}^2$ $P_{\text{tstaro}} = 342\text{m}^2$ 132 $P_s = 471\text{m}^2$ $P_{\text{tnovo}} = 310\text{m}^2$ $P_{\text{tstaro}} = 465\text{m}^2$ $\Sigma P_s = 802\text{m}^2$ $P_{\text{tnovo}} = 807\text{m}^2$ $P_{\text{tstaro}} = 807\text{m}^2$


Redni broj	Uzrok pogreške: Održavanje katastarskog operata
1	Uočena pogreška: Geodetski elaborat - proveden samo u knjižnom dijelu operata, katastarske čestice 313/1, 313/2, 313/3. Prijedlog načina uklanjanja: Potrebno po službenoj dužnosti izvršiti usklađenje knjižnog i tehničkog dijela katastarskog operata sukladno postojećoj dokumentaciji i arhivi kojom raspolaže nadležni katastarski ured ili u suradnji sa nadležnim zemljišno knjižnim odjelom provjeriti da li postoje u njihovoj arhivi podaci vezan uz predmetni slučaj. Primjer uočene pogreške: 
	Stanje katastarskog operata: Zapis površina iz katastarskog operata za predmetne katastarske čestice: 313/1 $P_s = 928\text{m}^2$ $P_t = \text{nema}$ $P_{\text{razlika}} = 928\text{m}^2$ 313/2 $P_s = 1539\text{m}^2$ $P_t = 1461\text{m}^2$ $P_{\text{razlika}} = 78\text{m}^2$ 313/3 $P_s = 1547\text{m}^2$ $P_t = 2473\text{m}^2$ $P_{\text{razlika}} = -926\text{m}^2$ $\Sigma P_s = 4014\text{m}^2$ $P_t = 3934\text{m}^2$ $P_{\text{razlika}} = 80\text{m}^2$

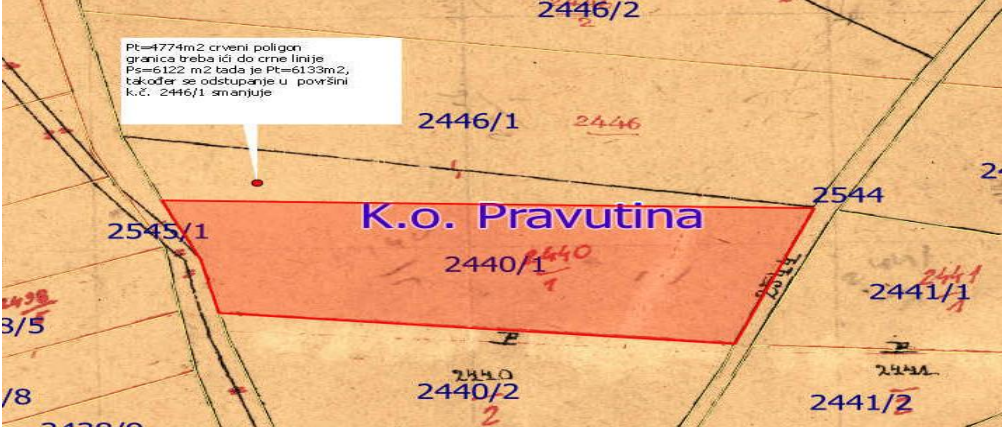
Redni broj	Uzrok pogreške: Digitalizacija knjižnog djela operata
2	Uočena pogreška: Katastarska čestica postoji na katastarskom planu u izvornim granicama, nije upisana u knjižnom djelu operata katastarska čestica 2492.
	Prijedlog načina uklanjanja: Po službenoj dužnosti izvršiti upis predmetne katastarske čestice u knjižni dio katastarskog operata, sukladno postupanju u katastru, prije toga potrebno istražiti sve izvore u svrhu utvrđivanja da katastarska čestica nikad nije postojala u katastarskom operatu za predmetnu katastarsku općinu.
	Primjer uočene pogreške: 
	Stanje katastarskog operata: <hr/> Odjel / Ispostava: i OZALJ <hr/> Katastarska općina: Pravutina MBR 321320 🔍 Natrag na odabir općina <hr/> <p>Katastarska čestica broj 2492 ne postoji u bazi podataka. Najbliže katastarske čestice su sa brojem 2491 i 2493</p>

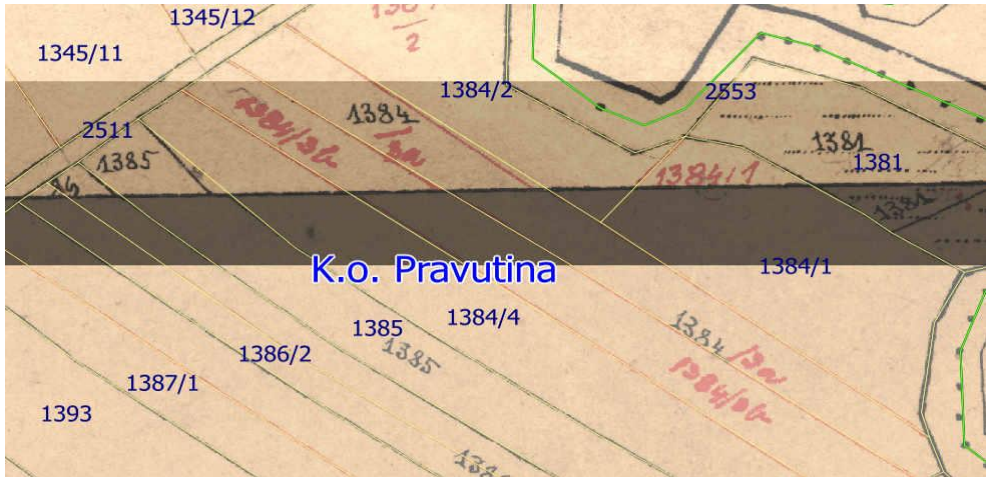
Redni broj	Uzrok pogreške: Digitalizacija knjižnog djela operata
2	Uočena pogreška: Pogrešno unesena jedinstvena oznaka katastarske čestice prilikom digitalizacije knjižnog djela operata, katastarske čestice 684/2, 694/2. Prijedlog načina uklanjanja: Po službenoj dužnosti izvršiti ispravak pogrešnog upisa.
	Primjer uočene pogreške: 
	Stanje katastarskog operata: Zapis površina iz katastarskog operata za predmetne katastarske čestice: 684/2 $P_s = 2956m^2$ $P_t = \text{nema}$ $P_{\text{razlika}} = 2956m^2$ 694/2 $P_s = \text{nema}$ $P_t = 2956m^2$ $P_{\text{razlika}} = -2956m^2$ 684 $P_s = \text{nema}$ $P_t = 820m^2$ $P_{\text{razlika}} = -820m^2$

Redni broj	Uzrok pogreške: Digitalizacija knjižnog djela operata																																	
2	Uočena pogreška: Digitalizacija podataka iz analognog posjedovnog lista (analogni izvornik ima upis kuća br.xx i dvorište, a digitalizirano kao neplodno), također upis neplodno korišten i za cestu, katastarska čestica 140.																																	
	Prijedlog načina uklanjanja: Po službenoj dužnosti izvršiti ispravak krivog upisa i upisati stvarni upis (neplodno - kuća i dvorište), u slučaju da se želi ovaj upis raspisati po stavkama potrebno je izraditi geodetski elaborat upisa objekta od strane ovlaštene osobe i zatražiti upis u katastarski operat od strane vlasnika/ovlaštenika, upis ceste je također digitaliziran kao neplodno, za takve slučajeve također je potreban ispravak po službenoj dužnosti.																																	
	Primjer uočene pogreške: 																																	
	Stanje katastarskog operata: Katastarska općina: Jaškovo MBR 321192 Natrag na odabir općina NAPOMENA: NIJE JAVNA ISPRAVA Podaci o katastarskim česticama <table border="1"><thead><tr><th>ZGR</th><th>Dio</th><th>Plan+DOF</th><th>Broj katastar. čestice</th><th>Broj D.J kat. plana</th><th>Broj pos. lista</th><th>Adresa katastarske čestice (naziv, rutine, ulice, trg, i sl.)</th><th>Način uporabe katastarske čestice / Način uporabe zgrade, kućni brojevi zgrade, naziv zgrade</th><th>Površina stavke / m2</th><th>Posedni pravni režim</th><th>Prijedba</th></tr></thead><tbody><tr><td></td><td></td><td></td><td>140</td><td></td><td>577</td><td>U SELU</td><td>NEPLODNO</td><td>691</td><td></td><td></td></tr><tr><td colspan="8">Ukupna površina katastarske čestice</td><td>691</td><td></td><td></td></tr></tbody></table>	ZGR	Dio	Plan+DOF	Broj katastar. čestice	Broj D.J kat. plana	Broj pos. lista	Adresa katastarske čestice (naziv, rutine, ulice, trg, i sl.)	Način uporabe katastarske čestice / Način uporabe zgrade, kućni brojevi zgrade, naziv zgrade	Površina stavke / m2	Posedni pravni režim	Prijedba				140		577	U SELU	NEPLODNO	691			Ukupna površina katastarske čestice								691		
ZGR	Dio	Plan+DOF	Broj katastar. čestice	Broj D.J kat. plana	Broj pos. lista	Adresa katastarske čestice (naziv, rutine, ulice, trg, i sl.)	Način uporabe katastarske čestice / Način uporabe zgrade, kućni brojevi zgrade, naziv zgrade	Površina stavke / m2	Posedni pravni režim	Prijedba																								
			140		577	U SELU	NEPLODNO	691																										
Ukupna površina katastarske čestice								691																										

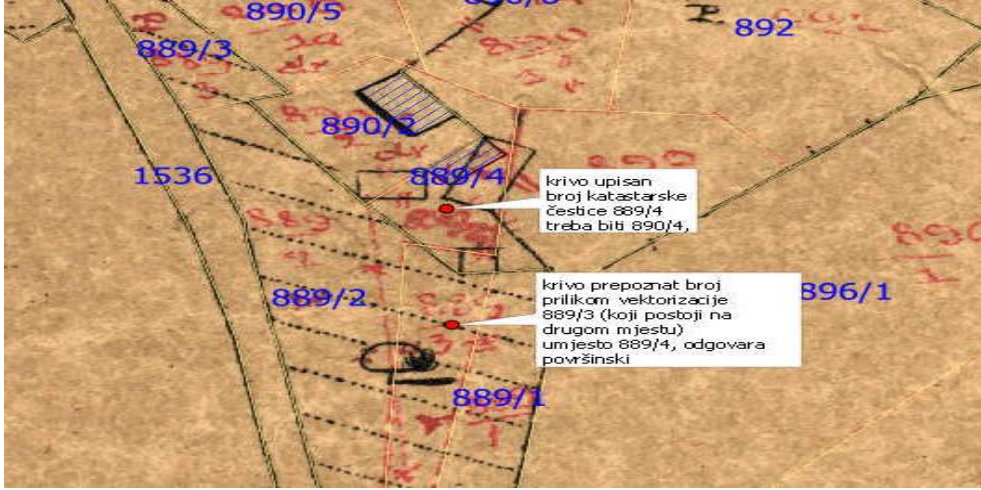
Redni broj	Uzrok pogreške: Izrada katastarskog operata
3	Uočena pogreška: Određivanje/izračun površine katastarskih čestica koje imaju izvorni oblik na katastarskom planu, katastarska čestica 281/1. Prijedlog načina uklanjanja: Pogreška određivanja/izračuna površine prilikom izrade katastarskog operata (katastarske čestice nisu mijenjale sadržaj niti oblik) i u izvornom obliku su na katastarskom planu potrebno je izraditi geodetski elaborat kojim bi se uskladio utvrđeni nesklad u površini Zakon o državnoj izmjeri i katastru nekretnina / Pravilnik o katastru zemljišta (čl.35., 36.) ili donijeti određene zakonske akte kojim bi se preuzela površina izračunata iz DKP-a i upisala se u knjižni dio operata kao službena. Primjer uočene pogreške:  Stanje katastarskog operata: Zapis površina iz katastarskog operata za predmetne katastarske čestice: 281/1 $P_s = 870\text{m}^2$ $P_t = 1694\text{m}^2$ $P_{\text{razlika}} = -824\text{m}^2$ (59 m^2 dopušteno)


Redni broj	Uzrok pogreške: Vektorizacija katastarskog plana
4	Uočena pogreška: Neprecizna vektorizacija, katastarska čestica 1726 KO Pravutina. Prijedlog načina uklanjanja: Uz pomoć izvornika na osnovu kojih je izvršena vektorizacija izvršiti ispravak uočenog propusta, u provjeru treba uključiti sve susjedne katastarske čestice čija se granica mijenjala, kako ne bi došlo do kvarenja površina drugih katastarskih čestica.
	Primjer uočene pogreške: 
	Stanje katastarskog operata: Zapis površina iz katastarskog operata za predmetne katastarske čestice: Stanje nakon postupka vektorizacije 1726 $P_s = 1881\text{m}^2$ $P_t = 1781\text{m}^2$ $P_{\text{razlika}} = 100\text{m}^2$ (87m ² dopušteno) Stanje nakon popravka vektorizacije 1726 $P_s = 1881\text{m}^2$ $P_t = 1804\text{m}^2$ $P_{\text{razlika}} = 77\text{m}^2$ (87m ² dopušteno)


Redni broj	Uzrok pogreške: Vektorizacija katastarskog plana
4	Uočena pogreška: Pogrešno ucrtana granica katastarske čestice, katastarska čestica 2440/1. Prijedlog načina uklanjanja: Uz pomoć izvornika na osnovu kojih je izvršena vektorizacija izvršiti ispravak uočenog propusta, u provjeru treba uključiti sve susjedne katastarske čestice čija se granica mijenjala, kako ne bi došlo do kvarenja površina drugih katastarskih čestica, katastarska čestica 2440/1.
	Primjer uočene pogreške: 
	Stanje katastarskog operata: Zapis površina iz katastarskog operata za predmetne katastarske čestice: Stanje nakon postupka vektorizacije 2440/1 $P_s = 6122\text{m}^2$ $P_t = 4775\text{m}^2$ $P_{\text{razlika}} = 1347\text{m}^2$ (158m ² dopušteno) Stanje nakon popravka vektorizacije 2440/1 $P_s = 6122\text{m}^2$ $P_t = 6133\text{m}^2$ $P_{\text{razlika}} = 11\text{m}^2$ (158m ² dopušteno)

Redni broj	Uzrok pogreške: Vektorizacija katastarskog plana
4	Uočena pogreška: Spoj katastarskih planova, katastarske čestice 1384/1, 1384/2.
	Prijedlog načina uklanjanja: Vektorizacija je izvršena sukladno Specifikacijama te je odstupanje u površini na spojevima planova je očekivano.
	Primjer uočene pogreške: 
	Stanje katastarskog operata: Zapis površina iz katastarskog operata za predmetne katastarske čestice: Stanje nakon postupka vektorizacije 1384/1 $P_s = 1079\text{m}^2$ $P_t = 2020\text{m}^2$ $P_{\text{razlika}} = -941\text{m}^2$ (66m^2 dopušteno) 1384/2 $P_s = 2769\text{m}^2$ $P_t = 1701\text{m}^2$ $P_{\text{razlika}} = 1068\text{m}^2$ (106m^2 dopušteno)

Redni broj	Uzrok pogreške: Vektorizacija katastarskog plana
4	Uočena pogreška: Ispuštena katastarska čestica prilikom vektorizacije, katastarska čestica 234. Uz pomoć izvornika na osnovu kojih je izvršena vektorizacija izvršiti ispravak uočenog propusta.
	Primjer uočene pogreške: 
	Stanje katastarskog operata: Zapis površina iz katastarskog operata za predmetne katastarske čestice: Stanje nakon postupka vektorizacije 234 $P_s = 428\text{m}^2$ $P_t = \text{nema}$ $P_{\text{razlika}} = 428\text{m}^2$ (41m ² dopušteno) Stanje nakon ispravka vektorizacije 234 $P_s = 428\text{m}^2$ $P_t = 365\text{m}^2$ $P_{\text{razlika}} = 63\text{m}^2$ (41m ² dopušteno)

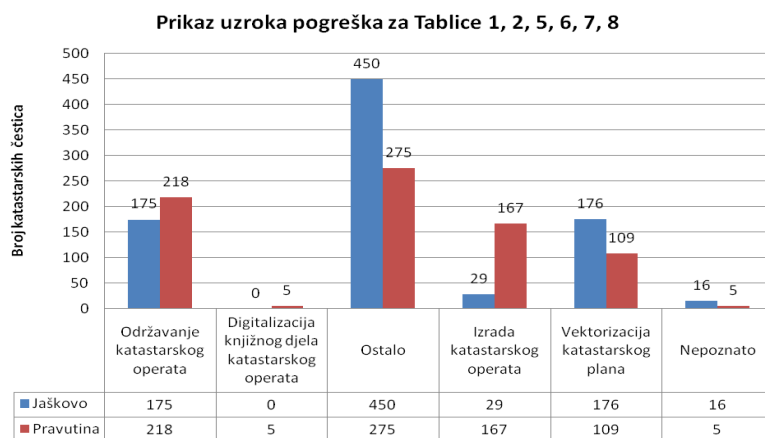
Redni broj	Uzrok pogreške: Vektorizacija katastarskog plana
4	Uočena pogreška: Pogrešno upisana jedinstvena oznaka katastarske čestice u postupku vektorizacije, katastarske čestice 889/3, 889/4, 890/7. Uz pomoć izvornika na osnovu kojih je izvršena vektorizacija izvršiti ispravak uočenog propusta.
	Primjer uočene pogreške: 
	Stanje katastarskog operata: Zapis površina iz katastarskog operata za predmetne katastarske čestice: 889/3 $P_s = 241\text{m}^2$ $P_t = 238\text{m}^2$ $P_{\text{razlika}} = 3\text{m}^2$ 889/3 $P_s = \text{nema}$ $P_t = 457\text{m}^2$ $P_{\text{razlika}} = -457\text{m}^2$ 889/4 $P_s = 468\text{m}^2$ $P_t = 310\text{m}^2$ $P_{\text{razlika}} = 158\text{m}^2$ 890/4 $P_s = 331\text{m}^2$ $P_t = \text{nema}$ $P_{\text{razlika}} = 331\text{m}^2$

Redni broj	Uzrok pogreške: Ostalo
5	<p>Uočena pogreška:</p> <p>Određivanje/izračun površine katastarskih čestica, katastarske čestice 247/1 i 247/2.</p> <p>Prijedlog načina uklanjanja:</p> <p>Mogući uzrok pogreške izračuna površine prilikom izrade geodetskog elaborata, ali da bi se to moglo sa sigurnošću utvrditi potrebno je pronaći predmetni elaborat, a ovisno o rezultatu nalaza predložiti rješenje npr. novu izmjeru katastarske čestice ili ako je greška vezana uz provedbu u katastarskom operatu potrebno izvršiti usklađenje po službenoj dužnosti.</p> <p>Primjer uočene pogreške:</p>  <p>Stanje katastarskog operata:</p> <p>Zapis površina iz katastarskog operata za predmetne katastarske čestice:</p> <p>247/1 $P_s = 399\text{m}^2$ $P_t = 475\text{m}^2$ $P_{\text{razlika}} = -76\text{m}^2$ (40m^2 dopušteno)</p> <p>247/2 $P_s = 399\text{m}^2$ $P_t = 353\text{m}^2$ $P_{\text{razlika}} = 46\text{m}^2$ (40m^2 dopušteno)</p> <p>Σ $P_s = 798\text{m}^2$ $P_t = 828\text{m}^2$ $P_{\text{razlika}} = -30\text{m}^2$ (57m^2 dopušteno)</p>

Redni broj	Uzrok pogreške: Ostalo
5	Uočena pogreška: Zamjena jedinstvene oznake katastarskih čestica prilikom izrade geodetskog elaborata, katastarske čestice 2079/1 i 2079/2.
	Prijedlog načina uklanjanja: Ova pogreška moguće da je nastala izradom geodetskog elaborata ili provođenjem geodetskog elaborata u katastarskom operatu, a za to je potrebna provjera predmetnog elaborata kako bi se točno utvrdio uzrok pogreške. Nakon što se utvrdi uzrok potrebno je izraditi geodetski elaborat ako se radi o prvom uzroku, a ako je uzrok drugo potrebno po službenoj dužnosti uskladiti stanje katastarskog operata.
	Primjer uočene pogreške: 
	Stanje katastarskog operata: Zapis površina iz katastarskog operata za predmetne katastarske čestice: 2079/1 $P_s = 640m^2$ $P_t = 236m^2$ $P_{razlika} = 404m^2$ (51m ² dopušteno) 2079/2 $P_s = 237m^2$ $P_t = 656m^2$ $P_{razlika} = -419m^2$ (31m ² dopušteno) $\Sigma P_s = 877m^2$ $P_t = 892m^2$ $P_{razlika} = -15m^2$ (60m ² dopušteno)

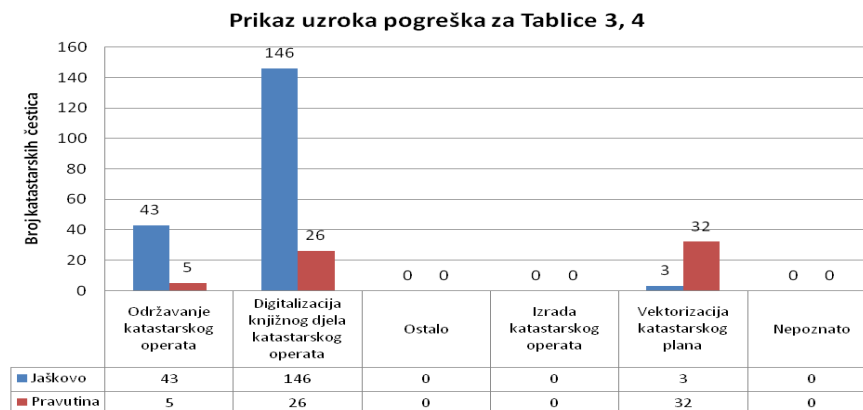
6.5. Rezultat analize preostalih razlika

Analiza podataka sumarno za Tablice 1, 2, 5, 6, 7, 8 prikazana je na grafikonu s tabličnim vrijednostima za pojedinu vrstu uzroka pogreške (Slika 22.). Iz grafikona je vidljivo da je u obje katastarske općine najveći broj uzroka pogrešaka vezan uz „ostalo“ 450 katastarskih čestica KO Jaškovo i 275 katastarskih čestica KO Pravutina razlog tome je što bi dodatno trebalo istražiti o kojem se uzroku radi da li o uzroku vezanom za izradu geodetskog elaborata, održavanju katastarskog operata ili se radi o nekom trećem uzroku te bi se po potrebi formirao novi uzrok ili se katastarskoj čestici dodijelio neki postojeći uzrok pogreške. Zbog količine podataka i vremena koji treba utrošiti, uzrok „ostalo“ nije dalje istraživan jer izlazi izvan okvira ovog diplomskog. Slijedeći uzrok po brojnosti je „održavanje katastarskog operata“ za KO Pravutina odnosno „vektorizacija katastarskog plana“ za KO Jaškovo.



Slika 22. Prikaz uzroka pogreška za tablice 1, 2, 5, 6, 7, 8

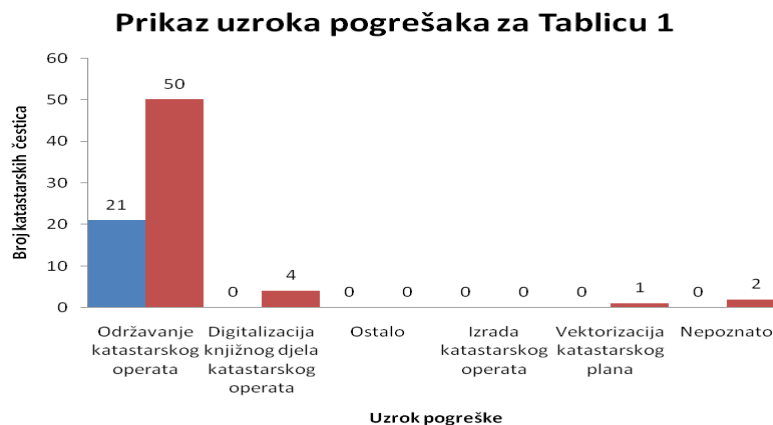
Sumarni prikaz uzroka pogrešaka u katastarskom operatu za skup podataka vezan za Tablice 3, 4 prikazan je grafikonom (Slika 23). Iz grafikona je vidljivo da najviše katastarskih čestica imaju uzrok pogreške „digitalizaciji knjižnog dijela katastarskog operata“ i „održavanje katastarskog operata“ u KO Jaškovo dok je to kod KO Pravutina skoro ravnomjerno raspoređeno između uzroka „digitalizaciji knjižnog dijela katastarskog operata“ i „vektorizacija katastarskog plana“.



Slika 23. Prikaz uzroka pogreška za Tablice 3, 4

6.5.1. Katastarske čestice na DKP kojih nema u KNJIŽNOM DIJELU OPERATA- Tablica 1

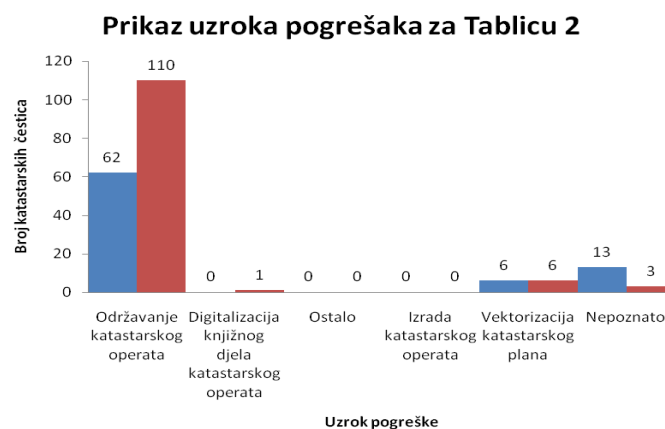
Uočene pogreške koje su uzrok neslaganja u katastarskom operatu prema broju katastarskih čestica za Tablicu 1 brojčano je predstavljeno najviše uzroka pogrešaka vezano je za „održavanje katastarskog operata“ od toga svih 21 katastarska čestica u katastarskoj općini Jaškovo, a u katastarskoj općini Pravutina 50 i preostali uzroci raspodijeljeni su 4 katastarske čestice „digitalizacija knjižnog dijela katastarskog operata“, 1 katastarska čestica ima uzrok „vektorizacija katastarskog plana“ i 2 katastarske čestice imaju uzrok „nepoznato“ (Slika 1.).



Slika 24. Prikaz uzroka pogrešaka za Tablicu 1

6.5.2. Katastarske čestice u KNJIŽNOM DIJELU OPERATA kojih nema u DKP - Tablica 2

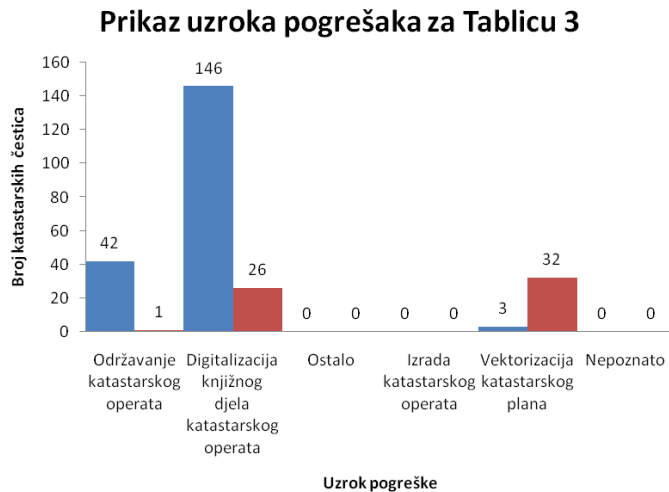
Najviše katastarskih čestica navedenih u Tablici 2 vezano je uz uzrok pogreške „održavanje katastarskog operata“ KO Jaškovo 62 i KO Pravutina 110 katastarskih čestica. Uzroci pogrešaka koji su se još pojavili uz Tablicu 2 su „vektorizacija katastarskog plana“ i „nepoznato“ te 1 katastarska čestica sa uzrokom pogreške „digitalizacija knjižnog dijela katastarskog operata“ (Slika 25.).



Slika 25. Prikaz uzroka pogrešaka za Tablicu 2

6.5.3. Broj katastarskih čestica za građevine na DKP kojih nema u KNJIŽNOM DIJELU OPERATA - Tablica 3

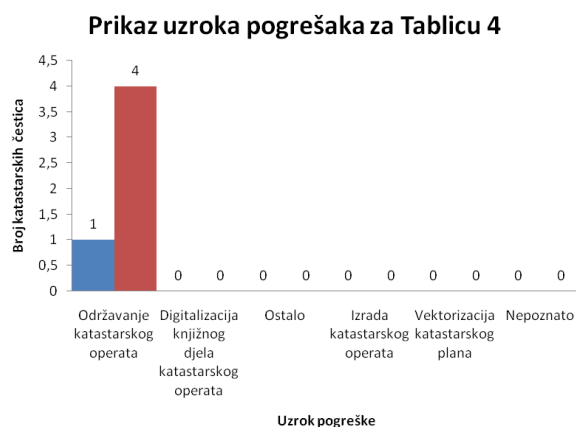
Najviše katastarskih čestica navedenih u Tablici 3 vezano je uz uzrok pogreške „digitalizacija knjižnog dijela katastarskog operata“ 146 i „održavanje katastarskog operata“ 42 katastarske čestice za KO Jaškovo dok za KO Pravutina uzrok pogrešaka raspodijeljen je između i „vektorizacija katastarskog plana“ 32 katastarske čestice i „digitalizacija knjižnog dijela katastarskog operata“ 26 katastarskih čestica (Slika 26.).



Slika 26. Prikaz uzroka pogrešaka za Tablicu 3

6.5.4. Broj katastarskih čestica za građevine u KNJIŽNOM DIJELU OPERATA kojih nema u DKP- Tablica 4

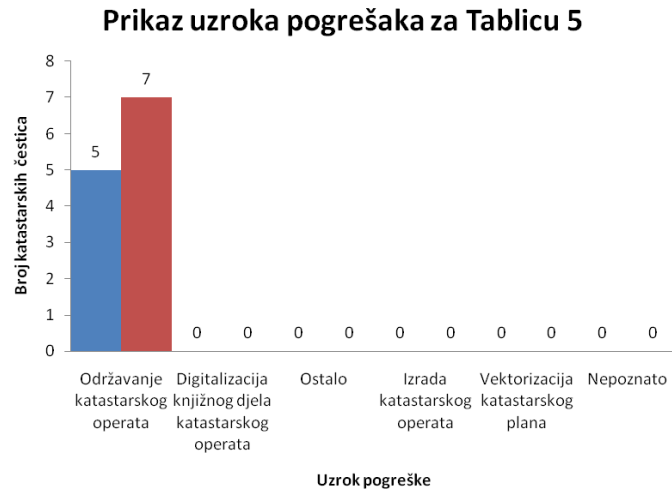
Uzrok pogreške za Tablicu 4 za obje katastarske općine je „održavanje katastarskog operata“ (Slika 27.).



Slika 27. Prikaz uzroka pogrešaka za Tablicu 4

6.5.5. Katastarske čestice razdvojenih površina povezanih znakovima polupripadnosti - Tablica 5

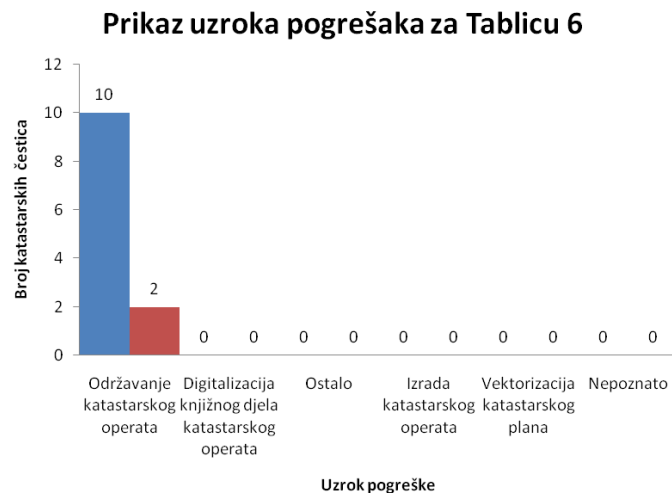
Uzrok pogrešaka za sve katastarske čestice i za obje katastarske općine je „održavanje katastarskog operata“ (Slika 28.).



Slika 28. Prikaz uzroka pogrešaka za Tablicu 5

6.5.6. Katastarske čestice sa duplim brojevima - Tablica 6

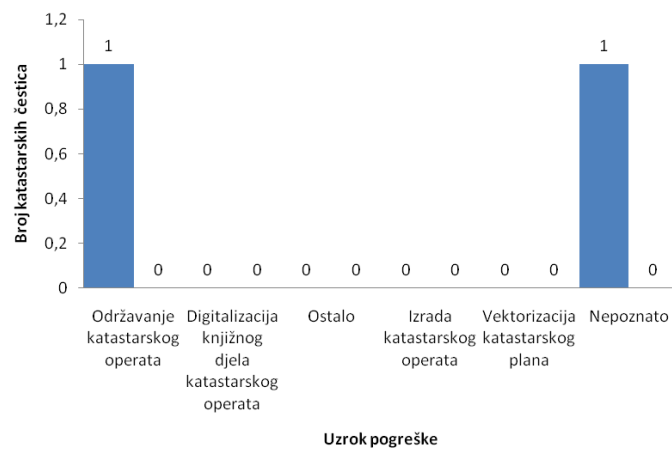
Uzrok pogrešaka za sve katastarske čestice i za obje katastarske općine je „održavanje katastarskog operata“ (Slika 29.).



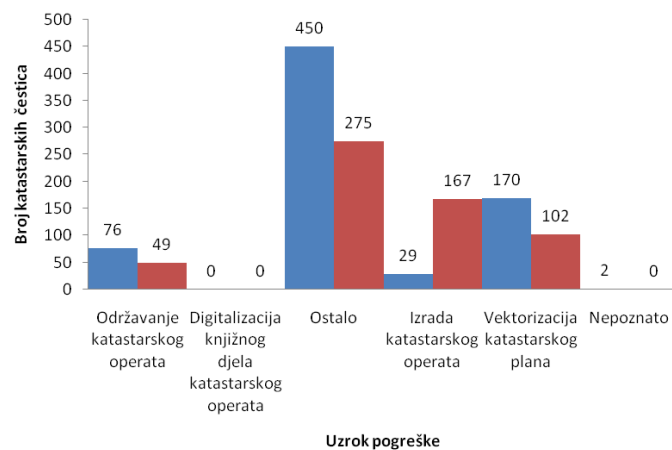
Slika 29. Prikaz uzroka pogrešaka za Tablicu 6

6.5.7. Katastarske čestice sa privremenim brojevima – Tablica 7

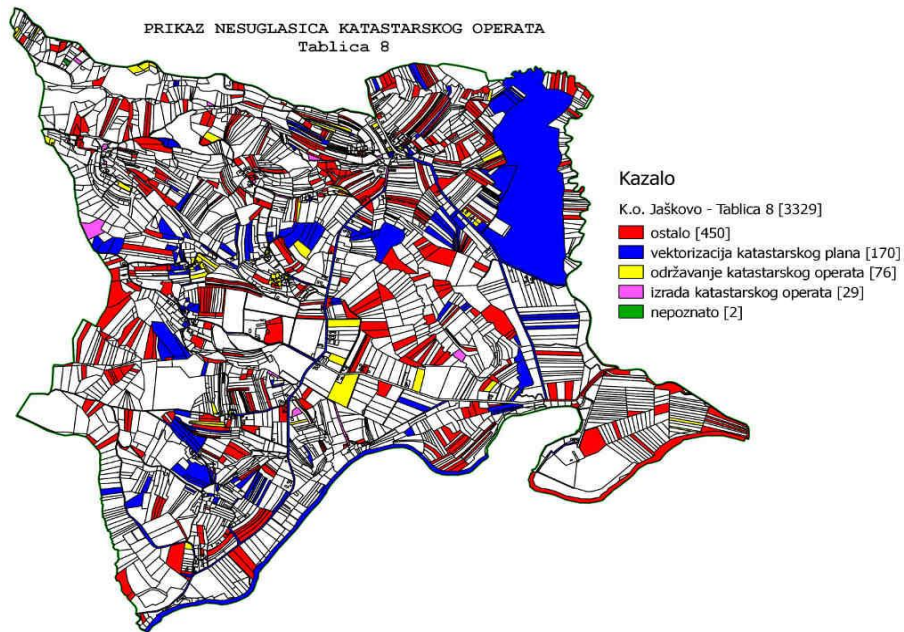
KO Pravutina uopće nema katastarskih čestica Tablici 7 pa nema ni u rezultatima analize, a KO Jaškovo ima 1 katastarsku česticu čiji uzrok pogreške je „održavanje katastarskog operata“ i 1 katastarska čestica „nepoznato“ (Slika 30.).

Prikaz uzroka pogrešaka za Tablicu 7**Slika 30. Prikaz uzroka pogrešaka za Tablicu 7****6.5.8. Katastarske čestice s površinom iznad dopuštenih odstupanja–Tablica 8**

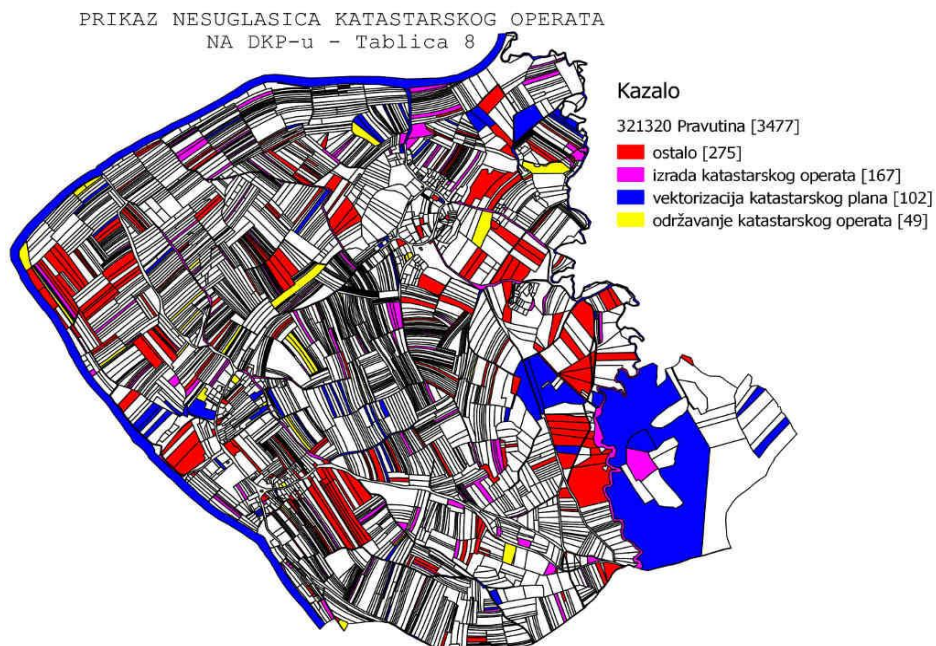
Uzrok pogrešaka za Tablicu 8 vezan je najviše uz „ostalo“ u obje katastarske općine KO Jaškovo 450 i KO Pravutina 275 katastarskih čestica. Za KO Jaškovo također velik broj čestica obuhvaćaju „vektorizacija katastarskog plana“ 170 i „održavanje katastarskog operata“ dok su to za KO Pravutina „izrada katastarskog operata“ 167 i „vektorizacija katastarskog plana“ 102 katastarske čestice (Slika 31.).

Prikaz uzroka pogrešaka za Tablicu 8**Slika 31. Prikaz uzroka pogrešaka za Tablicu 8**

Uzroka nesuglasica katastarskog operata za Tablicu 8 analiziranih podataka na DKP-u te raspored unutar KO Jaškovo i KO Pravutina prikazan je na Slika 32. i Slika 33.



Slika 32. Prikaz rasporeda uzroka pogrešaka Tablica 8 – prikaz na DKP-u KO Jaškovo



Slika 33. Prikaz rasporeda uzroka pogrešaka Tablica 8 – prikaz na DKP-u KO Pravutina

6.6. Sadržaj priloženog medija (CD-a, DVD-a)

Na priloženom DVD-u nalaze se sljedeći podaci

RB.	Mapa/ Datoteka	Sadržaj
1	2	3
1.	Diplomski.docx	Tekst diplomskog rada
2.	Specifikacije.doc.	Specifikaciji za vektorizaciju katastarskih planova verzija 2.9.2
3.	Jaskovo_analize.xls	Tablice sa nesuglasticama postupka vektorizacije KO Jaškovo
4.	Pravutina_analize.xls	Tablice sa nesuglasticama postupka vektorizacije KO Pravutina
5.	jaskovo_2888_(1-9)_geo.tif	Skenirani listovi katastarskog plana
6.	jaskovo_2888_(1-9)_geo.tfw	Datoteke za georeferenciranje rasterskih (tif) listova katastarskog plana (1-9)
7.	pravutina_2880_(1-6)_geo.tif	Skenirani listovi katastarskog plana (-)
8.	pravutina_2880_(1-6)_geo.tfw	Datoteke za georeferenciranje rasterskih (tif) listova katastarskog plana (1-9)
9.	321192_Jaskovo_2020.shp	Vektorska datoteka katastarskih čestica
10.	321192_Pravutina_2020.shp	Vektorska datoteka katastarskih čestica
11.	321192_Jaskovo_3010.shp	Vektorska datoteka katastarskih čestica
12.	321192_Pravutina3010.shp	Vektorska datoteka katastarskih čestica
13.	popis.xlsx	Datoteka sa popisom svih katastarskih čestica korištenih u izradi diplomskog rada
14.	analiza.xls	Datoteka sa analizama i grafikonima

7. Zaključak

Usporedbom rezultata u sumarnim grafikonima po katastarskim općinama na slici 22. (prikaz uzroka pogreška za tablice 1, 2, 5, 6, 7, 8) i slici 23. (prikaz uzroka pogreška za tablice 3, 4) vidljivo je da katastarska općina Jaškovo u skoro svim uzrocima pogrešaka ima zastupljeno više katastarskih čestica. Posebno je to vidljivo kod uzroka klasificiranih kao „ostalo“ i „digitalizacija knjižnog dijela operata“. Kod katastarske općine Pravutina pojavljuje se znatno više katastarskih čestica čiji uzrok pogreške leži u izradi katastarskog operata. Nisu poznati razlozi za ove razlike. Da bi se ovakvi skokovi u broju čestica po uzrocima smanjili potrebno je u katastarskom operatu prvo ispraviti sve što se može, vezano za digitalizaciju knjižnog dijela katastarskog operata i dodatno istražiti uzrok „ostalo“ čime bi se vjerojatno ujednačio broj katastarskih čestica po pojedinom uzroku pogreške za svaku katastarsku općinu.

Dok god su podaci održavani u analognom obliku nije bilo moguće jednostavno uočiti propuste i pogreške kao analizom digitalnih podataka katastarskog operata. Iz tog razloga su se neke greške prenosile iz promjene u promjenu i dalje kvarile podatke ostatka katastarskog operata u analognom obliku.

Sagledavajući sumarno i pojedinačno analize diplomskog rada uočava se da je pogreška čiji uzrok leži u održavanju katastarskog operata vezana za sve tablice nesuglasica. Nakon digitalizacije knjižnog djela katastarskog operata i vektorizacije katastarskog plana te održavanja cjelokupnog katastarskog operata u elektroničkom obliku taj broj neće rasti već će se smanjivati i naposljetku u potpunosti nestati. Dok je samo knjižni dio katastarskog operata bio digitaliziran nije bilo moguće na analognom planu uočiti neslaganje i spriječiti moguće nastajanje novih nesuglasica u katastarskom operatu. Zbog mogućnosti uspostave automatskih kontrola konzistentnosti katastarskih podataka u elektroničkom okruženju mogućnost pojave takvih pogrešaka će biti eliminirana.

Uzrok pogrešaka karakterističan po najvećem broju katastarskih čestica koje obuhvaća u obje katastarske općine je „ostalo“. Vezan je samo uz tablicu 8 - katastarske čestice s površinom iznad dopuštenih odstupanja. Točan uzrok pogrešaka svrstanih pod „ostalo“ nije utvrđen. Da bi se točno utvrdio potrebno je za svaku česticu dodatno tražiti u arhivi katastra uzroke pogrešaka. Zbog velikog broja katastarskih čestica i obima posla to u ovom diplomskom radu nije učinjeno, jer nadilazi njegove okvire. Pretpostavljeni su neki od mogućih „ostalih“ uzroka, kao što su pogreška prilikom izrade geodetskog elaborata, održavanja katastarskog operata i sl.

Uzrok pogrešaka koji je također vezan samo uz tablicu 8 - katastarske čestice s površinom iznad dopuštenih odstupanja je „izrada katastarskog operata“. Za njega je utvrđeno da su greške nastale inicijalno kod izrade katastarskog operata jer nema vidljivih tragova promjena na katastarskom planu niti u knjižnom djelu operata.

Pogreške uzrokovane digitalizacijom knjižnog dijela katastarskog operata nastale su razvojem lokalnog rješenja za digitalizaciju i održavanje knjižnog dijela katastarskog operata 1990-ih. Pogreške su dijelom ispravljene za neke

katastarske općine, a za neke ne. Ovaj uzrok je izrazito lokalnog karaktera i vezan je za sve katastarske općine za koje operat održava IS za katastar nekretnina Ozalj.

Ova četiri uzroka međusobno traže interakciju za usklađenje između katastarskog plana i knjižnog dijela operata odnosno uzročno posljedično izazivaju međusobne promjene u podacima o jedinstvenoj oznaci, površini ili sadržaju katastarske čestice.

Pogreške čiji se uzrok nalazi u vektorizaciji katastarskog plana vezane su uz propuste u postupku vektorizacije. Njih je najlakše otkloniti uz korištenje izvornika na osnovu kojih je nastao DKP, odnosno građe katastra koja bi u tom slučaju bila od pomoći (elaborati promjena, arhivski originali i sl.).

Prilikom rada na uklanjanju nesuglasica knjižnog i tehničkog dijela katastarskog operata prvo bi trebalo otkloniti pogreške uzrokovane vektorizacijom katastarskog plana. Zatim bi trebalo pristupiti uklanjanju pogrešaka čiji uzrok leži u održavanju katastarskog operata i digitalizaciji njegovog knjižnog dijela, za katastarske čestice za koje postoji dokumentacija u katastarskom uredu i predstavljaju propust u održavanju. Na kraju bi trebalo dodatno istražiti one pogrešaka čiji su uzroci klasificirani kao „ostalo“, „izrada katastarskog operata“ i „nepoznato“.

Katastarski operati za katastarske općine koje nemaju izmjeru novijeg datuma sadrže mnoštvo nesuglasica, čiji uzrok leži u jednom od prije navedenih, uz moguće još poneki „lokalni“ uzrok. Kategorizacijom uzroka pogrešaka ostvaruju se pretpostavke za ubrzanje procesa uklanjanja nesuglasica odnosno bržeg usklađenja DKP-a i knjižnog dijela katastarskog operata koje bi u konačnici olakšalo migraciju podataka u ZIS.

Literatura:

- DGU (2002): Prevođenje katastarskih planova izrađenih u Gauss - Krügerovoj projekciji u digitalni vektorski oblik, Tehničke upute, Zagreb.
- DGU (2007): Specifikacije za vektorizaciju katastarskih planova koji se izrađuju CAD/GIS software-ima, Verzija 2.9.2 (travanj, 2007), Zagreb.
- DGU (2012): Specifikacije za vektorizaciju katastarskih planova koji se izrađuju CAD/GIS software-ima, Verzija 2.9.5 (17.09.2012), Zagreb.
- Narodne novine (2007): Zakon o državnoj izmjeri i katastru nekretnina, 16.
- Narodne novine (2007): Pravilnik o katastru zemljišta, 84.
- Narodne novine (2007): Pravilnik o parcelacijskim i drugim elaboratima, 86.
- Narodne novine (2009): Zakon o općem upravnom postupku, 47.
- Roić, M., Medić, V., Fanton, I. (1999): Katastar zemljišta i zemljišna knjiga, skripta, Geodetski fakultet, Zagreb.
- Roić, M. (2012): Upravljanje zemljišnim informacijama – katastar, sveučilišni udžbenik, Geodetski fakultet, Zagreb

POPIS URL-ova:

- URL 1. *Tehničke specifikacije za postupke računanja i podjelu na listove službenih karata i detaljne listove katastarskog plana u kartografskoj projekciji Republike Hrvatske*, http://listovi.dgu.hr/Tehn_spec_HTRS96TM_v_1.0.pdf, (26.05.2013.)
- URL 2. *ESRI Shapefile*, <http://www.digitalpreservation.gov/formats/fdd/fdd000280.shtml> (10.09.2013.)
- URL 3. *QGIS 1.8 upute za rad na engleskom jeziku*, <http://www.qgis.org/en/documentation/manuals.html>, (30.05.2013.)
- URL 4. *Definicija CSV formata na engleskom jeziku*, <http://tools.ietf.org/html/rfc4180#section-2>, (30.08.2013.)
- URL 5. *Uputa za korištenje tabličnih podataka u QGIS-u, engleski jezik*, <http://qgis.spatialthoughts.com/2012/03/using-tabular-data-in-qgis.html> (28.06.2013.)

Popis slika

Slika 1. Austro-Ugarski sustavi katastra na području Hrvatske

Slika 2. Referentni sustavi Austrijskog katastra

Slika 3. Podjela na zone i kolone (hvatni sustav)

- Slika 4. Triangulacijski list (hvatni sustav)
- Slika 5. Podjela na kolone i zone (metarski sustav)
- Slika 6. Triangulacijski list (metarski sustav)
- Slika 7. Referentni sustavi Mađarskog katastra
- Slika 8. Referentni sustavi Jugoslavenskog katastra
- Slika 9. Vremenska crta razvoja programa QGIS
- Slika 10. Prikaz korisničkog grafičkog sučelja QGIS programa
- Slika 11. Elementi GIS-a
- Slika 13. Postupak učitavanja vektorskih podataka KO Pravutina
- Slika 14. Učitavanje podataka formata *.csv
- Slika 15. Povezivanje položajnih i opisnih podataka
- Slika 16. Tablica „321320_Pravutina_2020“ prije povezivanja
- Slika 17. Tablica „321320_Pravutina_2020“ nakon povezivanja
- Slika 18. Prikaz podataka nakon spajanja sa csv datotekom i kategorizacijom tablice „321320_Pravutina_2020“ po dodanim podacima iz „Pravutina8_Uzrok pogreške“
- Slika 19. Katastarske općine u nadležnosti IS za katastar nekretnina Ozalj
- Slika 20. KO Jaškovo
- Slika 21. KO Pravutina
- Slika 22. Prikaz uzroka pogreška za tablice 1, 2, 5, 6, 7, 8
- Slika 23. Prikaz uzroka pogreška za Tablice 3, 4
- Slika 24. Prikaz uzroka pogrešaka za Tablicu 1
- Slika 25. Prikaz uzroka pogrešaka za Tablicu 2
- Slika 26. Prikaz uzroka pogrešaka za Tablicu 3
- Slika 27. Prikaz uzroka pogrešaka za Tablicu 4
- Slika 28. Prikaz uzroka pogrešaka za Tablicu 5
- Slika 29. Prikaz uzroka pogrešaka za Tablicu 6
- Slika 30. Prikaz uzroka pogrešaka za Tablicu 7

Slika 31. Prikaz uzroka pogrešaka za Tablicu 8

Slika 32. Prikaz rasporeda uzroka pogrešaka Tablica 8 – prikaz na DKP-u KO Jaškovo

Slika 33. Prikaz rasporeda uzroka pogrešaka Tablica 8 – prikaz na DKP-u KO Pravutina

Popis tablica

Tablica 1. Dužine stranica trigonometrijske mreže za uspostavu Austrijskog katastra

Tablica 2. Struktura slojeva DKP-a prema Specifikaciji za vektorizaciju katastarskih planova verzija 2.9.2.

Tablica 3. Primjer izgleda tablica nesuglasica Tablica 1 i Tablica 2

Tablica 4. Primjer izgleda tablica nesuglasica Tablica 3 i Tablica 4

Tablica 5. Primjer izgleda tablica nesuglasica Tablica 5

Tablica 6. Primjer izgleda tablica nesuglasica Tablica 6 i Tablica 7

Tablica 7. Primjer izgleda tablica nesuglasica Tablica 8

Tablica 8 Tehničko izvješće vektorizacije za KO Jaškovo i Pravutina

Tablica 9 Broj podataka za analizu nakon uređivanja skupa podataka

Tablica 10. Popis uzroka pogrešaka i prijedloga načina otklanjanja

Tablica 11 Popis svih katastarskih čestica obuhvaćenih diplomskim radom KO Jaškovo i KO Pravutina



Europass Životopis

Osobni podaci

Prezime(na) / Ime(na) **Ferko Nenad**
Adresa(e) Vrhovački Sopot 8A, 47280, Ozalj, Hrvatska
Telefonski broj(evi) Broj mobilnog telefona: (
Broj(evi) faksa
E-mail nenad.ferko@gmail.com
Državljanstvo hrvatsko
Datum rođenja 08.12.1973.
Spol muško

Željeno zaposlenje/zanimanje

Radno iskustvo 13 godina

Datumi Zasebno unesite svako radno mjesto, počevši s posljednjim. (ukloni ako nije primjenjivo, vidi upute)
Zanimanje ili radno mjesto viši informatički referent
Glavni poslovi i odgovornosti
Ime i adresa poslodavca Državna geodetska uprava, Zagreb
Vrsta djelatnosti ili sektor Područni ured za katastar Karlovac

Obrazovanje i osposobljavanje Geodetski fakultet Sveučilište u Zagrebu – VI/1

Datumi 2010. ESRI ArcDesktop - napredni tečaj
2009.sustav Vektoria@DKP
2007. ECDL
2006 DGU IT operater
Naziv dodijeljene kvalifikacije inženjer geodezije
Glavni predmeti / stečene profesionalne vještine
Ime i vrsta organizacije pružatelja obrazovanja i osposobljavanja

Razina prema nacionalnoj ili međunarodnoj klasifikaciji

**Osobne vještine i kompetencije**Materinski jezik(ci) **hrvatski jezik**

Drugi jezik(ci)

Samoprocjena

	Razumijevanje		Govor	Pisanje	
	Slušanje	Čitanje	Govorna interakcija	Govorna produkcija	
<i>Europska razina (*)</i>					
Engleski jezik	dobro	dobro	dobra	dobra	dobro
Slovenski jezik	dobro	dobro	dobro	dobro	loše

(*) [Zajednički europski referentni okvir za jezike](#)**Društvene vještine i kompetencije**

Završena škola za pričuvnog časnika na vojnom učilištu Petar Zrinski u Zagrebu

Organizacijske vještine i kompetencije

popravak računala, izrada elektroničkih uređaja, radio-amaterizam

Tehničke vještine i kompetencije**Računalne vještine i kompetencije**

instalacija i podešavanje raznih operativnih sustava (MS Windows, Linux distribucije (Ubuntu, Slackware), instalacija i podešavanje PostgreSQL/PostGIS servera (Slackware, Debian, Windows), ECDL – HR7850, Konfiguracija mreža i MS Windows 2003 Server, Podrška korisnicima i rješavanje problema vezanih za hardver i softver, MS Windows XP, Hardver

Umjetničke vještine i kompetencije**Druge vještine i kompetencije**

DA, B kategorija

Vozačka dozvola

Dodatne informacije**Dodaci**

Prilog diplomskom radu:

Tablica 11 Popis svih katastarskih čestica obuhvaćenih diplomskim radom KO Jaškovo i KO Pravutina

Redni broj	Sifra_KO/ Naziv_KO	Broj katastarske čestice	Identifikacija moguće pogreške	Uzrok pogreške
1	321192 / Jaškovo	46	granice katastarske čestice nisu vidljivo mijenjane na katastarskom planu (sve linije granice crne) čestica cijepana na 46/1 i 46/2 u knjižnom djelu, ne ucrtana parcelacija, kad se usporede Ps \approx Pt (1147 - 1149)	održavanje katastarskog operata
2	321192 / Jaškovo	184	granice katastarske čestice nisu vidljivo mijenjane na katastarskom planu (sve linije granice crne), čestica je cijepana u knjižnom djelu na 184/2, /3, /4 Ps \approx Pt (698 - 727)	održavanje katastarskog operata
3	321192 / Jaškovo	195	granice katastarske čestice nisu vidljivo mijenjane na katastarskom planu (sve linije granice crne) čestica cijepana na 195/1, /2, /3, /4, /5, /6, /7, /8, /9, /10 u knjižnom djelu, ne ucrtana parcelacija, kad se usporede Ps \approx Pt (13417 - 14607)	održavanje katastarskog operata
4	321192 / Jaškovo	196	granice katastarske čestice nisu vidljivo mijenjane na katastarskom planu (sve linije granice crne) čestica cijepana na 196/1 i 196/2 u knjižnom djelu, ne ucrtana parcelacija, kad se usporede Ps \approx Pt (2165 - 1853)	održavanje katastarskog operata
5	321192 / Jaškovo	197	granice katastarske čestice su vidljivo mijenjane na katastarskom planu na jednom manjem dijelu 315m ² (sve ostale linije granice crne) čestica cijepana na 197/1,197/2, 197/3 u knjižnom djelu, ne ucrtana parcelacija, kad se usporede Ps < Pt (5305 - 8457)	održavanje katastarskog operata
6	321192 / Jaškovo	198	granice katastarske čestice su vidljivo mijenjane na katastarskom planu na jednom manjem dijelu 100m ² (sve ostale linije granice crne) čestica cijepana na 198/1,198/2 u knjižnom djelu, ne ucrtana parcelacija, kad se usporede Ps < Pt (1845 - 2583)	održavanje katastarskog operata



Redni broj	Sifra_KO/ Naziv_KO	Broj katastarske čestice	Identifikacija moguće pogreške	Uzrok pogreške
7	321192 / Jaškovo	270	granice katastarske čestice nisu vidljivo mijenjane na katastarskom planu (sve linije granice crne) čestica cijepana na 270/1 i 270/2 u knjižnom djelu, ne ucrtana parcelacija, kad se usporede Ps \approx Pt (3708 - 3690)	održavanje katastarskog operata
8	321192 / Jaškovo	291	granice katastarske čestice nisu vidljivo mijenjane na katastarskom planu (sve linije granice crne) čestica cijepana na 291/1, 291/2 i 291/3, 291/4, 291/5 u knjižnom djelu, ne ucrtana parcelacija, kad se usporede Ps \approx Pt (6993 - 7104)	održavanje katastarskog operata
9	321192 / Jaškovo	462	granice katastarske čestice nisu vidljivo mijenjane na katastarskom planu (sve linije granice crne) čestica cijepana na 462/1 i 462/2 u knjižnom djelu, ne ucrtana parcelacija, kad se usporede Ps \approx Pt (6981 - 7040)	održavanje katastarskog operata
10	321192 / Jaškovo	612	granice katastarske čestice nisu vidljivo mijenjane na katastarskom planu (sve linije granice crne) čestica cijepana na 612/1 i 612/2 u knjižnom djelu, ne ucrtana parcelacija, kad se usporede Ps \approx Pt (3964 - 4065)	održavanje katastarskog operata
11	321192 / Jaškovo	713	granice katastarske čestice nisu vidljivo mijenjane na katastarskom planu (sve linije granice crne) čestica cijepana na 713/1 i 713/2 u knjižnom djelu, ne ucrtana parcelacija, kad se usporede Ps \approx Pt (6266 - 6289)	održavanje katastarskog operata
12	321192 / Jaškovo	825	granice katastarske čestice nisu vidljivo mijenjane na katastarskom planu (sve linije granice crne) čestica cijepana na 825/1 i 825/2 u knjižnom djelu, ne ucrtana parcelacija, kad se usporede Ps \approx Pt (4970 - 5004)	održavanje katastarskog operata
13	321192 / Jaškovo	970	na planu su u olovci iscrtane granice katastarskih čestica, površinom odgovara suma knjižno, katastarski plan Ps \approx Pt (13721 - 13699)	održavanje katastarskog operata
14	321192 / Jaškovo	1242	granice katastarske čestice nisu vidljivo mijenjane na katastarskom planu (sve linije granice crne) čestica cijepana na 1242/1 i 1242/2 u knjižnom djelu, ne ucrtana parcelacija, kad se usporede Ps \approx Pt (3543 - 3488)	održavanje katastarskog operata



Redni broj	Sifra_KO/ Naziv_KO	Broj katastarske čestice	Identifikacija moguće pogreške	Uzrok pogreške
15	321192 / Jaškovo	1268	granice katastarske čestice nisu vidljivo mijenjane na katastarskom planu (sve linije granice crne) čestica cijepana na 1268/1 i 1268/2 u knjižnom djelu, ne ucrtana parcelacija, kad se usporede Ps \approx Pt (4240 - 4293)	održavanje katastarskog operata
16	321192 / Jaškovo	1289/1a	alfanumerička oznaka najvjerojatnije 1289/5 iz tablice 2	održavanje katastarskog operata
17	321192 / Jaškovo	1311/2B	1311/7 iz tablice 2, odstupanje u površini jer je k.č. na spoju listova	održavanje katastarskog operata
18	321192 / Jaškovo	1563/7	nije poništena na katastarskom planu prilikom ucrtavanja ili je ispuštena prilikom unosa knjižnog djela	održavanje katastarskog operata
19	321192 / Jaškovo	407/1	parcelacija ucrtana samo na planu usporedba površina računato po granicama osnovne katastarske čestice Ps \approx Pt (1349 - 1337), Ps \approx Pt (1349 - 1318) ako se računa po novim granicama	održavanje katastarskog operata
20	321192 / Jaškovo	407/2	parcelacija ucrtana samo na planu usporedba površina računato po granicama osnovne katastarske čestice Ps \approx Pt (1349 - 1337), Ps \approx Pt (1349 - 1318) ako se računa po novim granicama	održavanje katastarskog operata
21	321192 / Jaškovo	914/1b	ne riješena alfanumerička oznaka najvjerojatnije se radi o k.č. Iz tablice 2 914/1	održavanje katastarskog operata
22	321192 / Jaškovo	46/1	parcelacija samo u knjižnom djelu provedena, na planu cijela katastarska čestica bez vidljivih ucrtavanja parcelacija	održavanje katastarskog operata
23	321192 / Jaškovo	46/2	parcelacija samo u knjižnom djelu provedena, na planu cijela katastarska čestica bez vidljivih ucrtavanja parcelacija	održavanje katastarskog operata
24	321192 / Jaškovo	76/2	Osnovna katastarska čestica na planu je cijepana 76/1 i 76/3, ali nije vidljivo da je negdje pisalo 76/2	održavanje katastarskog operata
25	321192 / Jaškovo	184/2	parcelacija samo u knjižnom djelu provedena, na planu cijela katastarska čestica bez vidljivih ucrtavanja parcelacija	održavanje katastarskog operata
26	321192 / Jaškovo	184/3	parcelacija samo u knjižnom djelu provedena, na planu cijela katastarska čestica bez vidljivih ucrtavanja parcelacija	održavanje katastarskog operata



Redni broj	Sifra_KO/ Naziv_KO	Broj katastarske čestice	Identifikacija moguće pogreške	Uzrok pogreške
27	321192 / Jaškovo	184/4	parcelacija samo u knjižnom djelu provedena, na planu cijela katastarska čestica bez vidljivih ucrtavanja parcelacija	održavanje katastarskog operata
28	321192 / Jaškovo	195/1	parcelacija samo u knjižnom djelu provedena, na planu cijela katastarska čestica bez vidljivih ucrtavanja parcelacija	održavanje katastarskog operata
29	321192 / Jaškovo	195/2	parcelacija samo u knjižnom djelu provedena, na planu cijela katastarska čestica bez vidljivih ucrtavanja parcelacija	održavanje katastarskog operata
30	321192 / Jaškovo	195/3	parcelacija samo u knjižnom djelu provedena, na planu cijela katastarska čestica bez vidljivih ucrtavanja parcelacija	održavanje katastarskog operata
31	321192 / Jaškovo	195/4	parcelacija samo u knjižnom djelu provedena, na planu cijela katastarska čestica bez vidljivih ucrtavanja parcelacija	održavanje katastarskog operata
32	321192 / Jaškovo	195/5	parcelacija samo u knjižnom djelu provedena, na planu cijela katastarska čestica bez vidljivih ucrtavanja parcelacija	održavanje katastarskog operata
33	321192 / Jaškovo	195/6	parcelacija samo u knjižnom djelu provedena, na planu cijela katastarska čestica bez vidljivih ucrtavanja parcelacija	održavanje katastarskog operata
34	321192 / Jaškovo	195/7	parcelacija samo u knjižnom djelu provedena, na planu cijela katastarska čestica bez vidljivih ucrtavanja parcelacija	održavanje katastarskog operata
35	321192 / Jaškovo	195/8	parcelacija samo u knjižnom djelu provedena, na planu cijela katastarska čestica bez vidljivih ucrtavanja parcelacija	održavanje katastarskog operata
36	321192 / Jaškovo	195/9	parcelacija samo u knjižnom djelu provedena, na planu cijela katastarska čestica bez vidljivih ucrtavanja parcelacija	održavanje katastarskog operata
37	321192 / Jaškovo	195/10	parcelacija samo u knjižnom djelu provedena, na planu cijela katastarska čestica bez vidljivih ucrtavanja parcelacija	održavanje katastarskog operata
38	321192 / Jaškovo	196/1	parcelacija samo u knjižnom djelu provedena, na planu cijela katastarska čestica bez vidljivih ucrtavanja parcelacija	održavanje katastarskog operata



Redni broj	Sifra_KO/ Naziv_KO	Broj katastarske čestice	Identifikacija moguće pogreške	Uzrok pogreške
39	321192 / Jaškovo	196/2	parcelacija samo u knjižnom djelu provedena, na planu cijela katastarska čestica bez vidljivih ucrtavanja parcelacija	održavanje katastarskog operata
40	321192 / Jaškovo	197/1	parcelacija samo u knjižnom djelu provedena, na planu katastarska čestica na jednom djelu vidljivo ucrtavanje parcelacije 315m ²	održavanje katastarskog operata
41	321192 / Jaškovo	197/2	parcelacija samo u knjižnom djelu provedena, na planu katastarska čestica na jednom djelu vidljivo ucrtavanje parcelacije 315m ²	održavanje katastarskog operata
42	321192 / Jaškovo	197/3	parcelacija samo u knjižnom djelu provedena, na planu katastarska čestica na jednom djelu vidljivo ucrtavanje parcelacije 315m ²	održavanje katastarskog operata
43	321192 / Jaškovo	198/1	parcelacija samo u knjižnom djelu provedena, na planu katastarska čestica na jednom djelu vidljivo ucrtavanje parcelacije 100m ²	održavanje katastarskog operata
44	321192 / Jaškovo	198/2	parcelacija samo u knjižnom djelu provedena, na planu katastarska čestica na jednom djelu vidljivo ucrtavanje parcelacije 100m ²	održavanje katastarskog operata
45	321192 / Jaškovo	247	na katastarskom planu prikazano da je katastarska čestica većim djelom pripojena k.č.br. 245, koja približno za tu veličinu odstupa od knjižne površine, a manjim djelom k.č.br. 246, djelomična provedba parcelacije ili parcelacija uopće nije važeća	održavanje katastarskog operata
46	321192 / Jaškovo	270/1	parcelacija samo u knjižnom djelu provedena, na planu cijela katastarska čestica bez vidljivih ucrtavanja parcelacija	održavanje katastarskog operata
47	321192 / Jaškovo	270/2	parcelacija samo u knjižnom djelu provedena, na planu cijela katastarska čestica bez vidljivih ucrtavanja parcelacija	održavanje katastarskog operata
48	321192 / Jaškovo	291/1	parcelacija samo u knjižnom djelu provedena, na planu cijela katastarska čestica bez vidljivih ucrtavanja parcelacija	održavanje katastarskog operata
49	321192 / Jaškovo	291/2	parcelacija samo u knjižnom djelu provedena, na planu cijela katastarska čestica bez vidljivih ucrtavanja parcelacija	održavanje katastarskog operata



Redni broj	Sifra_KO/ Naziv_KO	Broj katastarske čestice	Identifikacija moguće pogreške	Uzrok pogreške
50	321192 / Jaškovo	291/3	parcelacija samo u knjižnom djelu provedena, na planu cijela katastarska čestica bez vidljivih ucrtavanja parcelacija	održavanje katastarskog operata
51	321192 / Jaškovo	291/4	parcelacija samo u knjižnom djelu provedena, na planu cijela katastarska čestica bez vidljivih ucrtavanja parcelacija	održavanje katastarskog operata
52	321192 / Jaškovo	291/5	parcelacija samo u knjižnom djelu provedena, na planu cijela katastarska čestica bez vidljivih ucrtavanja parcelacija	održavanje katastarskog operata
53	321192 / Jaškovo	407	parcelacija ucrtana samo na katastarskom planu 407/1 i 407/2	održavanje katastarskog operata
54	321192 / Jaškovo	462/1	parcelacija samo u knjižnom djelu provedena, na planu cijela katastarska čestica bez vidljivih ucrtavanja parcelacija	održavanje katastarskog operata
55	321192 / Jaškovo	462/2	parcelacija samo u knjižnom djelu provedena, na planu cijela katastarska čestica bez vidljivih ucrtavanja parcelacija	održavanje katastarskog operata
56	321192 / Jaškovo	529	Prilikom digitalizacije katastarskog plana ispuštena, jako pažljivim promatranjem uočeno što je ispušteno (vjerojatno upotrebom računala prilikom kontrole u katastarskom uredu bilo bi vidljivo, a to nije bilo rađeno kad su tvrtke koje rade vektorizaciju otklanjale nesuglasice u katastarskim uredima)	vektorizacija katastarskog plana
57	321192 / Jaškovo	612/1	parcelacija samo u knjižnom djelu provedena, na planu cijela katastarska čestica bez vidljivih ucrtavanja parcelacija	održavanje katastarskog operata
58	321192 / Jaškovo	612/2	parcelacija samo u knjižnom djelu provedena, na planu cijela katastarska čestica bez vidljivih ucrtavanja parcelacija	održavanje katastarskog operata
59	321192 / Jaškovo	661/3	Na planu postoje samo k.č.br. 661/2, 661/1 vidljive su parcelacije, a također iste imaju površinu van dozvoljenog odstupanja i navedene su u tablici 8, tako da vjerojatno postoji uzročno posljedična veza	održavanje katastarskog operata



Redni broj	Sifra_KO/ Naziv_KO	Broj katastarske čestice	Identifikacija moguće pogreške	Uzrok pogreške
60	321192 / Jaškovo	661/4	Na planu postoje samo k.č.br. 661/2, 661/1 vidljive su parcelacije, a također iste imaju površinu van dozvoljenog odstupanja i navedene su u tablici 8, tako da vjerojatno postoji uzročno posljedična veza	održavanje katastarskog operata
61	321192 / Jaškovo	662/3	na planu cijepana osnovna k.č. 662 sam na /1 i /2 i 662/1 je na spoju planova, nalaze se i u tablici 8	održavanje katastarskog operata
62	321192 / Jaškovo	667/3	Prilikom digitalizacije katastarskog plana ispuštena, jako pažljivim promatranjem uočeno što je ispušteno (vjerojatno upotrebom računala prilikom kontrole u katastarskom uredu bilo bi vidljivo, a to nije bilo rađeno kad su tvrtke koje rade vektorizaciju otklanjale nesuglasice u katastarskim uredima) Pt=297, čestica na spoju planova	vektorizacija katastarskog plana
63	321192 / Jaškovo	682/4	Prilikom digitalizacije katastarskog plana ispuštena, jako pažljivim promatranjem uočeno što je ispušteno (vjerojatno upotrebom računala prilikom kontrole u katastarskom uredu bilo bi vidljivo, a to nije bilo rađeno kad su tvrtke koje rade vektorizaciju otklanjale nesuglasice u katastarskim uredima) Pt=94, čestica na spoju planova	vektorizacija katastarskog plana
64	321192 / Jaškovo	713/1	parcelacija samo u knjižnom djelu provedena, na planu cijela katastarska čestica bez vidljivih ucrtavanja parcelacija	održavanje katastarskog operata
65	321192 / Jaškovo	713/2	parcelacija samo u knjižnom djelu provedena, na planu cijela katastarska čestica bez vidljivih ucrtavanja parcelacija	održavanje katastarskog operata
66	321192 / Jaškovo	825/1	parcelacija samo u knjižnom djelu provedena, na planu cijela katastarska čestica bez vidljivih ucrtavanja parcelacija	održavanje katastarskog operata
67	321192 / Jaškovo	825/2	parcelacija samo u knjižnom djelu provedena, na planu cijela katastarska čestica bez vidljivih ucrtavanja parcelacija	održavanje katastarskog operata



Redni broj	Sifra_KO/ Naziv_KO	Broj katastarske čestice	Identifikacija moguće pogreške	Uzrok pogreške
68	321192 / Jaškovo	890/4	na katastarskom planu krivo prepoznat broj prilikom digitalizacije umjesto 890/4 upisan 889/4, a na katastarskom planu postoje dvije 889/3 od kojih je jedna vjerojatno 889/4	vektORIZACIJA katastarskog plana
69	321192 / Jaškovo	909/3	na katastarskom planu 909/2a (614m ²) i 909/2b (1511m ²), ne riješen problem s alfanumeričkim oznakama	održavanje katastarskog operata
70	321192 / Jaškovo	914/1	nije riješen problem sa alfanumeričkom oznakom na katastarskom planu (vjerojatno 914/1b), katastarska čestica 914/1b nalazi se u tablici 1	održavanje katastarskog operata
71	321192 / Jaškovo	927/2	prilikom vektORIZACIJE ispuštena katastarska čestica, na računalu kad se poveća vrlo dobro vidljiva čestica i površinom odgovara	vektORIZACIJA katastarskog plana
72	321192 / Jaškovo	970/1	na planu u olovci iscrtane konture parcela od 970/1 - 970/6, ukupno zbroj površina odgovara cijeloj površini čestice	održavanje katastarskog operata
73	321192 / Jaškovo	970/2	na planu u olovci iscrtane konture parcela od 970/1 - 970/6, ukupno zbroj površina odgovara cijeloj površini čestice	održavanje katastarskog operata
74	321192 / Jaškovo	970/3	na planu u olovci iscrtane konture parcela od 970/1 - 970/6, ukupno zbroj površina odgovara cijeloj površini čestice	održavanje katastarskog operata
75	321192 / Jaškovo	970/4	na planu u olovci iscrtane konture parcela od 970/1 - 970/6, ukupno zbroj površina odgovara cijeloj površini čestice	održavanje katastarskog operata
76	321192 / Jaškovo	970/5	na planu u olovci iscrtane konture parcela od 970/1 - 970/6, ukupno zbroj površina odgovara cijeloj površini čestice	održavanje katastarskog operata
77	321192 / Jaškovo	970/6	na planu u olovci iscrtane konture parcela od 970/1 - 970/6, ukupno zbroj površina odgovara cijeloj površini čestice	održavanje katastarskog operata
78	321192 / Jaškovo	984/3	nepoznato	nepoznato
79	321192 / Jaškovo	1055/3	nepoznato	nepoznato
80	321192 / Jaškovo	1138/16	nepoznato	nepoznato
81	321192 / Jaškovo	1185/4	nepoznato	nepoznato



Redni broj	Sifra_KO/ Naziv_KO	Broj katastarske čestice	Identifikacija moguće pogreške	Uzrok pogreške
82	321192 / Jaškovo	1242/1	parcelacija samo u knjižnom djelu provedena, na planu cijela katastarska čestica bez vidljivih ucrtavanja parcelacija	održavanje katastarskog operata
83	321192 / Jaškovo	1242/2	parcelacija samo u knjižnom djelu provedena, na planu cijela katastarska čestica bez vidljivih ucrtavanja parcelacija	održavanje katastarskog operata
84	321192 / Jaškovo	1250/42	nepoznato	nepoznato
85	321192 / Jaškovo	1250/43	nepoznato	nepoznato
86	321192 / Jaškovo	1250/44	nepoznato	nepoznato
87	321192 / Jaškovo	1250/45	nepoznato	nepoznato
88	321192 / Jaškovo	1250/46	nepoznato	nepoznato
89	321192 / Jaškovo	1250/47	nepoznato	nepoznato
90	321192 / Jaškovo	1265/7	ova pogreška je vezana uz duplu oznaku 1265/5 u tablici 6 površinom jedna od duplih čestica odgovara	održavanje katastarskog operata
91	321192 / Jaškovo	1268/1	parcelacija samo u knjižnom djelu provedena, na planu cijela katastarska čestica bez vidljivih ucrtavanja parcelacija	održavanje katastarskog operata
92	321192 / Jaškovo	1268/2	parcelacija samo u knjižnom djelu provedena, na planu cijela katastarska čestica bez vidljivih ucrtavanja parcelacija	održavanje katastarskog operata
93	321192 / Jaškovo	1289/5	1289/1b iz tablice 1	održavanje katastarskog operata
94	321192 / Jaškovo	1311/7	vjerojatno je to 1311/2b, a razlika u površini najvjerojatnije je jer je na spoju detaljnih listova	održavanje katastarskog operata
95	321192 / Jaškovo	1312/7	nepoznato	nepoznato
96	321192 / Jaškovo	1428/4	precrtavan detaljni list katastarskog plana postoji mogućnost da k.č. nije prenesena na precrtani dio (nije originalni list katastarskog plana)	održavanje katastarskog operata
97	321192 / Jaškovo	1462	Na planu postoji broj k.č. 1462, ali nije razvidno da li je trebala biti poništena jer površinom odgovara	održavanje katastarskog operata
98	321192 / Jaškovo	1493	Katastarska čestica postoji na planu, pogreška vektorizacije, površina odgovara	vektorizacija katastarskog plana



Redni broj	Sifra_KO/ Naziv_KO	Broj katastarske čestice	Identifikacija moguće pogreške	Uzrok pogreške
99	321192 / Jaškovo	1511/1	najvjerojatnije je to put koji je na granici KO. te iz nepoznatog razloga nije prikazan, a izračunata mu je površina u KO. Jaškovo	održavanje katastarskog operata
100	321192 / Jaškovo	1545	nepoznato	nepoznato
101	321192 / Jaškovo	1553/6	na planu postoji čestica, ali nije razvidno koje su joj važeće granice	održavanje katastarskog operata
102	321192 / Jaškovo	1553/7	nepoznato	nepoznato
103	321192 / Jaškovo	75	neplodno	digitalizacija knjižnog djela katastarskog operata
104	321192 / Jaškovo	81	neplodno	digitalizacija knjižnog djela katastarskog operata
105	321192 / Jaškovo	89	dvorište	održavanje katastarskog operata
106	321192 / Jaškovo	95	neplodno	digitalizacija knjižnog djela katastarskog operata
107	321192 / Jaškovo	100	neplodno	digitalizacija knjižnog djela katastarskog operata
108	321192 / Jaškovo	119	neplodno	digitalizacija knjižnog djela katastarskog operata
109	321192 / Jaškovo	135	neplodno	digitalizacija knjižnog djela katastarskog operata
110	321192 / Jaškovo	139	neplodno	digitalizacija knjižnog djela katastarskog operata
111	321192 / Jaškovo	140	neplodno	digitalizacija knjižnog djela katastarskog operata
112	321192 / Jaškovo	141	neplodno	digitalizacija knjižnog djela katastarskog operata
113	321192 / Jaškovo	160	neplodno	digitalizacija knjižnog djela katastarskog operata
114	321192 / Jaškovo	185	vinograd (klijet)	održavanje katastarskog operata



Redni broj	Sifra_KO/ Naziv_KO	Broj katastarske čestice	Identifikacija moguće pogreške	Uzrok pogreške
115	321192 / Jaškovo	224	pašnjak	održavanje katastarskog operata
116	321192 / Jaškovo	228	oranica	održavanje katastarskog operata
117	321192 / Jaškovo	234	vinograd	održavanje katastarskog operata
118	321192 / Jaškovo	235	vinograd	održavanje katastarskog operata
119	321192 / Jaškovo	253	vinograd	održavanje katastarskog operata
120	321192 / Jaškovo	324	voćnjak	održavanje katastarskog operata
121	321192 / Jaškovo	328	neplodno	digitalizacija knjižnog djela katastarskog operata
122	321192 / Jaškovo	329	neplodno	digitalizacija knjižnog djela katastarskog operata
123	321192 / Jaškovo	338	dvorište	održavanje katastarskog operata
124	321192 / Jaškovo	392	neplodno	digitalizacija knjižnog djela katastarskog operata
125	321192 / Jaškovo	403	kuća	održavanje katastarskog operata
126	321192 / Jaškovo	404	voćnjak	održavanje katastarskog operata
127	321192 / Jaškovo	526	neplodno	digitalizacija knjižnog djela katastarskog operata
128	321192 / Jaškovo	530	neplodno	digitalizacija knjižnog djela katastarskog operata
129	321192 / Jaškovo	533	voćnjak	održavanje katastarskog operata



Redni broj	Sifra_KO/ Naziv_KO	Broj katastarske čestice	Identifikacija moguće pogreške	Uzrok pogreške
130	321192 / Jaškovo	534	neplodno	digitalizacija knjižnog djela katastarskog operata
131	321192 / Jaškovo	535	neplodno	digitalizacija knjižnog djela katastarskog operata
132	321192 / Jaškovo	623	neplodno	digitalizacija knjižnog djela katastarskog operata
133	321192 / Jaškovo	684	pašnjak	održavanje katastarskog operata
134	321192 / Jaškovo	690	neplodno	digitalizacija knjižnog djela katastarskog operata
135	321192 / Jaškovo	693	neplodno	digitalizacija knjižnog djela katastarskog operata
136	321192 / Jaškovo	743	neplodno	digitalizacija knjižnog djela katastarskog operata
137	321192 / Jaškovo	865	neplodno	digitalizacija knjižnog djela katastarskog operata
138	321192 / Jaškovo	873	voćnjak	održavanje katastarskog operata
139	321192 / Jaškovo	929	neplodno	digitalizacija knjižnog djela katastarskog operata
140	321192 / Jaškovo	1011	neplodno	digitalizacija knjižnog djela katastarskog operata
141	321192 / Jaškovo	1058	kuća, gospodarska zgrada	održavanje katastarskog operata
142	321192 / Jaškovo	1063	neplodno	digitalizacija knjižnog djela katastarskog operata
143	321192 / Jaškovo	1141	neplodno	digitalizacija knjižnog djela katastarskog operata
144	321192 / Jaškovo	1153	neplodno	digitalizacija knjižnog djela katastarskog operata



Redni broj	Sifra_KO/ Naziv_KO	Broj katastarske čestice	Identifikacija moguće pogreške	Uzrok pogreške
145	321192 / Jaškovo	1181	neplodno	digitalizacija knjižnog djela katastarskog operata
146	321192 / Jaškovo	1188	neplodno	digitalizacija knjižnog djela katastarskog operata
147	321192 / Jaškovo	1189	neplodno	digitalizacija knjižnog djela katastarskog operata
148	321192 / Jaškovo	1201	voćnjak	održavanje katastarskog operata
149	321192 / Jaškovo	1204	voćnjak	održavanje katastarskog operata
150	321192 / Jaškovo	1207	oranica	održavanje katastarskog operata
151	321192 / Jaškovo	1209	neplodno	digitalizacija knjižnog djela katastarskog operata
152	321192 / Jaškovo	1470	neplodno	digitalizacija knjižnog djela katastarskog operata
153	321192 / Jaškovo	1519	neplodno	digitalizacija knjižnog djela katastarskog operata
154	321192 / Jaškovo	1/1	neplodno	digitalizacija knjižnog djela katastarskog operata
155	321192 / Jaškovo	2/1	neplodno	digitalizacija knjižnog djela katastarskog operata
156	321192 / Jaškovo	3/1	neplodno	digitalizacija knjižnog djela katastarskog operata
157	321192 / Jaškovo	4/1	neplodno	digitalizacija knjižnog djela katastarskog operata
158	321192 / Jaškovo	3/4	neplodno	digitalizacija knjižnog djela katastarskog operata
159	321192 / Jaškovo	1000/12	kuća	vektORIZACIJA katastarskog plana



Redni broj	Sifra_KO/ Naziv_KO	Broj katastarske čestice	Identifikacija moguće pogreške	Uzrok pogreške
160	321192 / Jaškovo	1000/15	neplodno	digitalizacija knjižnog djela katastarskog operata
161	321192 / Jaškovo	1000/16	neplodno	digitalizacija knjižnog djela katastarskog operata
162	321192 / Jaškovo	101/1	neplodno	digitalizacija knjižnog djela katastarskog operata
163	321192 / Jaškovo	101/3	neplodno	digitalizacija knjižnog djela katastarskog operata
164	321192 / Jaškovo	102/2	neplodno	digitalizacija knjižnog djela katastarskog operata
165	321192 / Jaškovo	1045/1	neplodno	digitalizacija knjižnog djela katastarskog operata
166	321192 / Jaškovo	1045/2	neplodno	digitalizacija knjižnog djela katastarskog operata
167	321192 / Jaškovo	1072/1	neplodno	digitalizacija knjižnog djela katastarskog operata
168	321192 / Jaškovo	1123/1	neplodno	digitalizacija knjižnog djela katastarskog operata
169	321192 / Jaškovo	1129/2	oranica	održavanje katastarskog operata
170	321192 / Jaškovo	113/1	neplodno	digitalizacija knjižnog djela katastarskog operata
171	321192 / Jaškovo	113/2	neplodno	digitalizacija knjižnog djela katastarskog operata
172	321192 / Jaškovo	113/3	neplodno	digitalizacija knjižnog djela katastarskog operata
173	321192 / Jaškovo	113/4	neplodno	digitalizacija knjižnog djela katastarskog operata
174	321192 / Jaškovo	113/5	neplodno	digitalizacija knjižnog djela katastarskog operata



Redni broj	Sifra_KO/ Naziv_KO	Broj katastarske čestice	Identifikacija moguće pogreške	Uzrok pogreške
175	321192 / Jaškovo	1137/10	neplodno	digitalizacija knjižnog djela katastarskog operata
176	321192 / Jaškovo	1137/12	neplodno	digitalizacija knjižnog djela katastarskog operata
177	321192 / Jaškovo	114/2	neplodno	digitalizacija knjižnog djela katastarskog operata
178	321192 / Jaškovo	1142/1	neplodno	digitalizacija knjižnog djela katastarskog operata
179	321192 / Jaškovo	1150/2	neplodno	digitalizacija knjižnog djela katastarskog operata
180	321192 / Jaškovo	1168/1	neplodno	digitalizacija knjižnog djela katastarskog operata
181	321192 / Jaškovo	1168/2	voćnjak	održavanje katastarskog operata
182	321192 / Jaškovo	1174/1	neplodno	digitalizacija knjižnog djela katastarskog operata
183	321192 / Jaškovo	1180/1	neplodno	digitalizacija knjižnog djela katastarskog operata
184	321192 / Jaškovo	1180/2	neplodno	digitalizacija knjižnog djela katastarskog operata
185	321192 / Jaškovo	1180/3	neplodno	digitalizacija knjižnog djela katastarskog operata
186	321192 / Jaškovo	1187/1	neplodno	digitalizacija knjižnog djela katastarskog operata
187	321192 / Jaškovo	1187/2	neplodno	digitalizacija knjižnog djela katastarskog operata
188	321192 / Jaškovo	1192/1	neplodno	digitalizacija knjižnog djela katastarskog operata
189	321192 / Jaškovo	1192/4	neplodno	digitalizacija knjižnog djela katastarskog operata



Redni broj	Sifra_KO/ Naziv_KO	Broj katastarske čestice	Identifikacija moguće pogreške	Uzrok pogreške
190	321192 / Jaškovo	120/2	neplodno	digitalizacija knjižnog djela katastarskog operata
191	321192 / Jaškovo	1200/1	neplodno	digitalizacija knjižnog djela katastarskog operata
192	321192 / Jaškovo	1200/2	neplodno	digitalizacija knjižnog djela katastarskog operata
193	321192 / Jaškovo	1210/5	pašnjak	održavanje katastarskog operata
194	321192 / Jaškovo	1239/1	neplodno	digitalizacija knjižnog djela katastarskog operata
195	321192 / Jaškovo	1239/2	neplodno	digitalizacija knjižnog djela katastarskog operata
196	321192 / Jaškovo	124/2	neplodno	digitalizacija knjižnog djela katastarskog operata
197	321192 / Jaškovo	1240/2	neplodno	digitalizacija knjižnog djela katastarskog operata
198	321192 / Jaškovo	1247/5	neplodno	digitalizacija knjižnog djela katastarskog operata
199	321192 / Jaškovo	1331/2	neplodno	digitalizacija knjižnog djela katastarskog operata
200	321192 / Jaškovo	1349/2	neplodno	digitalizacija knjižnog djela katastarskog operata
201	321192 / Jaškovo	1449/1	neplodno	digitalizacija knjižnog djela katastarskog operata
202	321192 / Jaškovo	1449/2	neplodno	digitalizacija knjižnog djela katastarskog operata
203	321192 / Jaškovo	1450/4	neplodno	digitalizacija knjižnog djela katastarskog operata
204	321192 / Jaškovo	1469/1	neplodno	digitalizacija knjižnog djela katastarskog operata



Redni broj	Sifra_KO/ Naziv_KO	Broj katastarske čestice	Identifikacija moguće pogreške	Uzrok pogreške
205	321192 / Jaškovo	1469/7	pašnjak	održavanje katastarskog operata
206	321192 / Jaškovo	1474/1	oranica	održavanje katastarskog operata
207	321192 / Jaškovo	1488/2	neplodno	digitalizacija knjižnog djela katastarskog operata
208	321192 / Jaškovo	158/2	neplodno	digitalizacija knjižnog djela katastarskog operata
209	321192 / Jaškovo	158/3	neplodno	digitalizacija knjižnog djela katastarskog operata
210	321192 / Jaškovo	158/4	neplodno	digitalizacija knjižnog djela katastarskog operata
211	321192 / Jaškovo	176/2	oranica	održavanje katastarskog operata
212	321192 / Jaškovo	256/1	vinograd	održavanje katastarskog operata
213	321192 / Jaškovo	330/3	neplodno	digitalizacija knjižnog djela katastarskog operata
214	321192 / Jaškovo	330/4	pašnjak	održavanje katastarskog operata
215	321192 / Jaškovo	339/2	neplodno	digitalizacija knjižnog djela katastarskog operata
216	321192 / Jaškovo	348/1	voćnjak	održavanje katastarskog operata
217	321192 / Jaškovo	349/1	neplodno	digitalizacija knjižnog djela katastarskog operata
218	321192 / Jaškovo	349/2	neplodno	digitalizacija knjižnog djela katastarskog operata
219	321192 / Jaškovo	349/3	neplodno	digitalizacija knjižnog djela katastarskog operata



Redni broj	Sifra_KO/ Naziv_KO	Broj katastarske čestice	Identifikacija moguće pogreške	Uzrok pogreške
220	321192 / Jaškovo	349/5	neplodno	digitalizacija knjižnog djela katastarskog operata
221	321192 / Jaškovo	351/2	neplodno	digitalizacija knjižnog djela katastarskog operata
222	321192 / Jaškovo	355/3	neplodno	digitalizacija knjižnog djela katastarskog operata
223	321192 / Jaškovo	401/4	oranica	održavanje katastarskog operata
224	321192 / Jaškovo	495/2	neplodno	digitalizacija knjižnog djela katastarskog operata
225	321192 / Jaškovo	500/2	neplodno	digitalizacija knjižnog djela katastarskog operata
226	321192 / Jaškovo	500/4	oranica	održavanje katastarskog operata
227	321192 / Jaškovo	500/5	voćnjak	održavanje katastarskog operata
228	321192 / Jaškovo	524/1	neplodno	digitalizacija knjižnog djela katastarskog operata
229	321192 / Jaškovo	558/1	neplodno	digitalizacija knjižnog djela katastarskog operata
230	321192 / Jaškovo	560/1	neplodno	digitalizacija knjižnog djela katastarskog operata
231	321192 / Jaškovo	560/2	neplodno	digitalizacija knjižnog djela katastarskog operata
232	321192 / Jaškovo	561/5	voćnjak	održavanje katastarskog operata
233	321192 / Jaškovo	568/2	neplodno	digitalizacija knjižnog djela katastarskog operata
234	321192 / Jaškovo	629/4	kuća - razlika u površini u katastarskom operatu	digitalizacija knjižnog djela katastarskog operata



Redni broj	Sifra_KO/ Naziv_KO	Broj katastarske čestice	Identifikacija moguće pogreške	Uzrok pogreške
235	321192 / Jaškovo	629/9	neplodno	digitalizacija knjižnog djela katastarskog operata
236	321192 / Jaškovo	630/2	neplodno	digitalizacija knjižnog djela katastarskog operata
237	321192 / Jaškovo	630/3	neplodno	digitalizacija knjižnog djela katastarskog operata
238	321192 / Jaškovo	654/12	neplodno	digitalizacija knjižnog djela katastarskog operata
239	321192 / Jaškovo	654/16	kuća i garaža potrebno ispraviti vektorizaciju	vektorizacija katastarskog plana
240	321192 / Jaškovo	654/19	neplodno	digitalizacija knjižnog djela katastarskog operata
241	321192 / Jaškovo	667/2	neplodno	digitalizacija knjižnog djela katastarskog operata
242	321192 / Jaškovo	667/4	voćnjak	održavanje katastarskog operata
243	321192 / Jaškovo	674/2	neplodno	digitalizacija knjižnog djela katastarskog operata
244	321192 / Jaškovo	682/3	neplodno	digitalizacija knjižnog djela katastarskog operata
245	321192 / Jaškovo	682/5	neplodno	digitalizacija knjižnog djela katastarskog operata
246	321192 / Jaškovo	682/6	dvorište	održavanje katastarskog operata
247	321192 / Jaškovo	683/3	neplodno	digitalizacija knjižnog djela katastarskog operata
248	321192 / Jaškovo	685/3	neplodno	digitalizacija knjižnog djela katastarskog operata
249	321192 / Jaškovo	70/2	neplodno	digitalizacija knjižnog djela katastarskog operata



Redni broj	Sifra_KO/ Naziv_KO	Broj katastarske čestice	Identifikacija moguće pogreške	Uzrok pogreške
250	321192 / Jaškovo	720/1	neplodno	digitalizacija knjižnog djela katastarskog operata
251	321192 / Jaškovo	720/2	neplodno	digitalizacija knjižnog djela katastarskog operata
252	321192 / Jaškovo	721/1	neplodno	digitalizacija knjižnog djela katastarskog operata
253	321192 / Jaškovo	721/2	neplodno	digitalizacija knjižnog djela katastarskog operata
254	321192 / Jaškovo	723/3	neplodno	digitalizacija knjižnog djela katastarskog operata
255	321192 / Jaškovo	745/1	neplodno	digitalizacija knjižnog djela katastarskog operata
256	321192 / Jaškovo	76/1	neplodno	digitalizacija knjižnog djela katastarskog operata
257	321192 / Jaškovo	762/3	neplodno	digitalizacija knjižnog djela katastarskog operata
258	321192 / Jaškovo	762/8	neplodno	digitalizacija knjižnog djela katastarskog operata
259	321192 / Jaškovo	764/1	neplodno	digitalizacija knjižnog djela katastarskog operata
260	321192 / Jaškovo	764/2	neplodno	digitalizacija knjižnog djela katastarskog operata
261	321192 / Jaškovo	764/3	neplodno	digitalizacija knjižnog djela katastarskog operata
262	321192 / Jaškovo	764/4	neplodno	digitalizacija knjižnog djela katastarskog operata
263	321192 / Jaškovo	77/1	neplodno	digitalizacija knjižnog djela katastarskog operata
264	321192 / Jaškovo	789/1	neplodno	digitalizacija knjižnog djela katastarskog operata



Redni broj	Sifra_KO/ Naziv_KO	Broj katastarske čestice	Identifikacija moguće pogreške	Uzrok pogreške
265	321192 / Jaškovo	789/2	livada	održavanje katastarskog operata
266	321192 / Jaškovo	789/3	livada	održavanje katastarskog operata
267	321192 / Jaškovo	79/1	neplodno	digitalizacija knjižnog djela katastarskog operata
268	321192 / Jaškovo	84/2	neplodno	digitalizacija knjižnog djela katastarskog operata
269	321192 / Jaškovo	87/1	voćnjak	održavanje katastarskog operata
270	321192 / Jaškovo	87/2	voćnjak	održavanje katastarskog operata
271	321192 / Jaškovo	88/1	neplodno	digitalizacija knjižnog djela katastarskog operata
272	321192 / Jaškovo	88/2	neplodno	digitalizacija knjižnog djela katastarskog operata
273	321192 / Jaškovo	880/1	pašnjak	održavanje katastarskog operata
274	321192 / Jaškovo	880/2	neplodno	digitalizacija knjižnog djela katastarskog operata
275	321192 / Jaškovo	889/4	voćnjak	održavanje katastarskog operata
276	321192 / Jaškovo	890/2	neplodno	digitalizacija knjižnog djela katastarskog operata
277	321192 / Jaškovo	890/5	neplodno	digitalizacija knjižnog djela katastarskog operata
278	321192 / Jaškovo	890/6	neplodno	digitalizacija knjižnog djela katastarskog operata
279	321192 / Jaškovo	909/1	neplodno	digitalizacija knjižnog djela katastarskog operata



Redni broj	Sifra_KO/ Naziv_KO	Broj katastarske čestice	Identifikacija moguće pogreške	Uzrok pogreške
280	321192 / Jaškovo	914/2	oranica	održavanje katastarskog operata
281	321192 / Jaškovo	919/5	neplodno	digitalizacija knjižnog djela katastarskog operata
282	321192 / Jaškovo	927/1	neplodno	digitalizacija knjižnog djela katastarskog operata
283	321192 / Jaškovo	939/3	neplodno	digitalizacija knjižnog djela katastarskog operata
284	321192 / Jaškovo	939/4	neplodno	digitalizacija knjižnog djela katastarskog operata
285	321192 / Jaškovo	94/2	neplodno	digitalizacija knjižnog djela katastarskog operata
286	321192 / Jaškovo	955/2	neplodno	digitalizacija knjižnog djela katastarskog operata
287	321192 / Jaškovo	955/3	neplodno	digitalizacija knjižnog djela katastarskog operata
288	321192 / Jaškovo	959/3	neplodno	digitalizacija knjižnog djela katastarskog operata
289	321192 / Jaškovo	959/5	neplodno	digitalizacija knjižnog djela katastarskog operata
290	321192 / Jaškovo	960/1	neplodno	digitalizacija knjižnog djela katastarskog operata
291	321192 / Jaškovo	97/1	dvorište	održavanje katastarskog operata
292	321192 / Jaškovo	98/1	dvorište	održavanje katastarskog operata
293	321192 / Jaškovo	98/2	dvorište	vektORIZACIJA katastarskog plana
294	321192 / Jaškovo	1194/3	u knjižnom djelu je navedeno po stavkama načini korištenja dok na planu ne postoje upisani objekti	održavanje katastarskog operata



Redni broj	Sifra_KO/ Naziv_KO	Broj katastarske čestice	Identifikacija moguće pogreške	Uzrok pogreške
295	321192 / Jaškovo	297	poligoni razdvojenih površina, u bazi podataka se vode kao multi poligoni ili u shp vektorskom obliku to je moguće, površinsko odstupanje je u dozvoljenim granicama	održavanje katastarskog operata
296	321192 / Jaškovo	442	poligoni razdvojenih površina, u bazi podataka se vode kao multi poligoni ili u shp vektorskom obliku to je moguće, površinsko odstupanje je u dozvoljenim granicama	održavanje katastarskog operata
297	321192 / Jaškovo	627/2	poligoni razdvojenih površina, u bazi podataka se vode kao multi poligoni ili u shp vektorskom obliku to je moguće, površinsko odstupanje je u dozvoljenim granicama	održavanje katastarskog operata
298	321192 / Jaškovo	642/3	poligoni razdvojenih površina, u bazi podataka se vode kao multi poligoni ili u shp vektorskom obliku to je moguće, površinsko odstupanje je u dozvoljenim granicama	održavanje katastarskog operata
299	321192 / Jaškovo	1009/1	poligoni razdvojenih površina, u bazi podataka se vode kao multi poligoni ili u shp vektorskom obliku to je moguće, površinsko odstupanje je u dozvoljenim granicama	održavanje katastarskog operata
300	321192 / Jaškovo	762/22	potrebno ispraviti podoznake, čestica također navedena u tablici 8 što ne smije biti dok se ne otkloni nesuglasica iz tablice 6	održavanje katastarskog operata
301	321192 / Jaškovo	762/22	potrebno ispraviti podoznake, čestica također navedena u tablici 8 što ne smije biti dok se ne otkloni nesuglasica iz tablice 6	održavanje katastarskog operata
302	321192 / Jaškovo	889/3	potrebno ispraviti podoznake	održavanje katastarskog operata
303	321192 / Jaškovo	889/3	potrebno ispraviti podoznake	održavanje katastarskog operata
304	321192 / Jaškovo	909/2	problem 909/2 vezan je uz rješavanje nesuglasica u tablici 1 i 2, katastarska čestica je također navedena u tablici 8 što ne može biti, iz razloga što nije riješen problem u tablicama 1,2,6	održavanje katastarskog operata
305	321192 / Jaškovo	909/2	Problem 909/2 vezan je uz rješavanje nesuglasica u tablici 1 i 2, katastarska čestica je također navedena u tablici 8 što ne može biti, iz razloga što nije riješen	održavanje katastarskog operata



Redni broj	Sifra_KO/ Naziv_KO	Broj katastarske čestice	Identifikacija moguće pogreške	Uzrok pogreške
			problem u tablicama 1,2,6	
306	321192 / Jaškovo	1265/5	ovo je najvjerojatnije nedostajuća čestica na DKP-u označena u knjižnom djelu sa 1265/7, čestica također navedena u tablici 8 što ne smije biti dok se ne otkloni nesuglasica iz tablice 6	održavanje katastarskog operata
307	321192 / Jaškovo	1265/5	ovo je najvjerojatnije nedostajuća čestica na DKP-u označena u knjižnom djelu sa 1265/7, čestica također navedena u tablici 8 što ne smije biti dok se ne otkloni nesuglasica iz tablice 6	održavanje katastarskog operata
308	321192 / Jaškovo	1312/3	prilikom postupka vektorizacije umjesto upisanog broja 1312/3a upisano samo 1312/3	održavanje katastarskog operata
309	321192 / Jaškovo	1312/3	prilikom postupka vektorizacije umjesto upisanog broja 1312/1a upisano samo 1312/3	održavanje katastarskog operata
310	321192 / Jaškovo	9999/1	nepoznato	nepoznato
311	321192 / Jaškovo	9999/2	najvjerojatnije dio 1553/1	održavanje katastarskog operata
312	321192 / Jaškovo	62	određivanje/izračun površine, vektorizacija nije donijela značajnije pogoršanje niti poboljšanje površine (1m ²)	ostalo
313	321192 / Jaškovo	89	površina računana po starim granicama parcele je u dozvoljenom odstupanju (479m ²)	ostalo
314	321192 / Jaškovo	95	pogreška vektorizacije, krivo identificirana granica u postupku vektorizacije između 93/3 i 95	vektorizacija katastarskog plana
315	321192 / Jaškovo	119	pogreška vektorizacije	vektorizacija katastarskog plana
316	321192 / Jaškovo	136	određivanje/izračun površine, katastarska čestica je u osnovnim granicama, crne granice	izrada katastarskog operata
317	321192 / Jaškovo	145	145 i 146/3 susjedne katastarske čestice površine čestica odgovaraju prethodnom stanju, površine s plana nisu provedene u knjižnom djelu	održavanje katastarskog operata
318	321192 / Jaškovo	168	određivanje/izračun površine, katastarska čestica je u osnovnim granicama, crne granice	izrada katastarskog operata



Redni broj	Sifra_KO/ Naziv_KO	Broj katastarske čestice	Identifikacija moguće pogreške	Uzrok pogreške
319	321192 / Jaškovo	170	neprecizna vektorizacija	vektorizacija katastarskog plana
320	321192 / Jaškovo	199	čestica ima originalni oblik fizički ne može imati površinu iz upisa, vjerojatno prilikom prepisivanja krivo upisana knjižna površina	izrada katastarskog operata
321	321192 / Jaškovo	222	određivanje/izračun površine, katastarska čestica je u osnovnim granicama, crne granice	izrada katastarskog operata
322	321192 / Jaškovo	245	dio parcele 247 koja je pripojena parceli 245 nije u knjižnom djelu obračunat, pogledati tablicu 2 komentar za 247	održavanje katastarskog operata
323	321192 / Jaškovo	280	određivanje/izračun površine, izrada geodetskog elaborata	ostalo
324	321192 / Jaškovo	321	površina u knjižnom djelu odgovara starim granicama parcele 321 bez dodatka prikazanog na planu	ostalo
325	321192 / Jaškovo	327	određivanje/izračun površine, katastarska čestica je u osnovnim granicama, crne granice	izrada katastarskog operata
326	321192 / Jaškovo	338	određivanje/izračun površine, katastarska čestica je u osnovnim granicama, crne granice	izrada katastarskog operata
327	321192 / Jaškovo	368	određivanje/izračun površine, katastarska čestica je u osnovnim granicama, crne granice	izrada katastarskog operata
328	321192 / Jaškovo	383	određivanje/izračun površine, katastarska čestica je u osnovnim granicama, crne granice	izrada katastarskog operata
329	321192 / Jaškovo	399	ucrtana parcelacija između parcela 399 i 400 nije knjižno provedena jer površine i dalje odgovaraju prethodnom prikazu	održavanje katastarskog operata
330	321192 / Jaškovo	406	određivanje/izračun površine, katastarska čestica je u osnovnim granicama, crne granice	izrada katastarskog operata
331	321192 / Jaškovo	415	određivanje/izračun površine, katastarska čestica je u osnovnim granicama, crne granice	izrada katastarskog operata
332	321192 / Jaškovo	422	određivanje/izračun površine, katastarska čestica je u osnovnim granicama, crne granice	izrada katastarskog operata
333	321192 / Jaškovo	461	određivanje/izračun površine, katastarska čestica je u osnovnim granicama, crne granice	izrada katastarskog operata
334	321192 / Jaškovo	494	knjižno nije provedeno novo stanje s plana i dalje površina odgovara prethodnom stanju	održavanje katastarskog operata



Redni broj	Sifra_KO/ Naziv_KO	Broj katastarske čestice	Identifikacija moguće pogreške	Uzrok pogreške
335	321192 / Jaškovo	496	knjižno nije provedeno novo stanje s plana i dalje površina odgovara prethodnom stanju	održavanje katastarskog operata
336	321192 / Jaškovo	517	knjižno nije provedeno novo stanje s plana i dalje površina odgovara prethodnom stanju	održavanje katastarskog operata
337	321192 / Jaškovo	526	određivanje/izračun površine, katastarska čestica je u osnovnim granicama, crne granice	izrada katastarskog operata
338	321192 / Jaškovo	535	određivanje/izračun površine, izrada geodetskog elaborata	ostalo
339	321192 / Jaškovo	550	određivanje/izračun površine, kreiranje podoznaka (npr iz 550/1 i 550/2 -> 550)	ostalo
340	321192 / Jaškovo	551	određivanje/izračun površine, izrada geodetskog elaborata	ostalo
341	321192 / Jaškovo	555	određivanje/izračun površine, katastarska čestica je u osnovnim granicama, crne granice	izrada katastarskog operata
342	321192 / Jaškovo	570	određivanje/izračun površine, izrada geodetskog elaborata	ostalo
343	321192 / Jaškovo	584	određivanje/izračun površine, izrada geodetskog elaborata, pogreška vektorizacije	ostalo
344	321192 / Jaškovo	591	spoj planova	vektorizacija katastarskog plana
345	321192 / Jaškovo	632	spoj planova	vektorizacija katastarskog plana
346	321192 / Jaškovo	643	spoj planova	vektorizacija katastarskog plana
347	321192 / Jaškovo	747	određivanje/izračun površine, katastarska čestica je u osnovnim granicama, crne granice	izrada katastarskog operata
348	321192 / Jaškovo	767	u knjižnom djelu operata važeće prijašnje stanje	održavanje katastarskog operata
349	321192 / Jaškovo	802	određivanje/izračun površine, izrada geodetskog elaborata, pogreška vektorizacije	ostalo
350	321192 / Jaškovo	803	određivanje/izračun površine, izrada geodetskog elaborata, pogreška vektorizacije	ostalo
351	321192 / Jaškovo	806	spoj planova	vektorizacija katastarskog plana
352	321192 / Jaškovo	832	određivanje/izračun površine, izrada geodetskog elaborata	ostalo



Redni broj	Sifra_KO/ Naziv_KO	Broj katastarske čestice	Identifikacija moguće pogreške	Uzrok pogreške
353	321192 / Jaškovo	877	spoj planova, vektorizacija pogrešna	vektorizacija katastarskog plana
354	321192 / Jaškovo	878	spoj planova	vektorizacija katastarskog plana
355	321192 / Jaškovo	980	spoj planova	vektorizacija katastarskog plana
356	321192 / Jaškovo	1071	određivanje/izračun površine, izrada geodetskog elaborata	ostalo
357	321192 / Jaškovo	1087	određivanje/izračun površine, izrada geodetskog elaborata	ostalo
358	321192 / Jaškovo	1104	spoj planova	vektorizacija katastarskog plana
359	321192 / Jaškovo	1119	spoj planova	vektorizacija katastarskog plana
360	321192 / Jaškovo	1126	određivanje/izračun površine, izrada geodetskog elaborata	ostalo
361	321192 / Jaškovo	1127	u površinu nije pribrojen poligon spojene parcele 1126 te za tu vrijednost površina odstupa	održavanje katastarskog operata
362	321192 / Jaškovo	1128	određivanje/izračun površine, izrada geodetskog elaborata	ostalo
363	321192 / Jaškovo	1144	određivanje/izračun površine, dio puta vjerojatno pripada parceli 1146	ostalo
364	321192 / Jaškovo	1146	određivanje/izračun površine, dio puta 1144 vjerojatno pripada parceli	ostalo
365	321192 / Jaškovo	1181	određivanje/izračun površine, izrada geodetskog elaborata	ostalo
366	321192 / Jaškovo	1189	određivanje/izračun površine, izrada geodetskog elaborata	ostalo
367	321192 / Jaškovo	1190	određivanje/izračun površine, dio parcelirane čestice na sjeveroistoku nije uzet u izračun	ostalo
368	321192 / Jaškovo	1209	određivanje/izračun površine ili ucrtavanje granice parcele	održavanje katastarskog operata
369	321192 / Jaškovo	1226	spoj planova	vektorizacija katastarskog plana
370	321192 / Jaškovo	1230	određivanje/izračun površine, izrada geodetskog elaborata	ostalo
371	321192 / Jaškovo	1231	određivanje/izračun površine, izrada geodetskog elaborata	ostalo
372	321192 / Jaškovo	1267	određivanje/izračun površine, katastarska čestica je u osnovnim granicama, crne granice	izrada katastarskog operata



Redni broj	Sifra_KO/ Naziv_KO	Broj katastarske čestice	Identifikacija moguće pogreške	Uzrok pogreške
373	321192 / Jaškovo	1409	spoj planova	vektORIZACIJA katastarskog plana
374	321192 / Jaškovo	1471	određivanje/izračun površine, izrada geodetskog elaborata	ostalo
375	321192 / Jaškovo	1486	određivanje/izračun površine, put	ostalo
376	321192 / Jaškovo	1487	spoj planova, put	vektORIZACIJA katastarskog plana
377	321192 / Jaškovo	1490	određivanje/izračun površine, put, crne granice	izrada katastarskog operata
378	321192 / Jaškovo	1492	određivanje/izračun površine, put	ostalo
379	321192 / Jaškovo	1494	određivanje/izračun površine, put	ostalo
380	321192 / Jaškovo	1498	određivanje/izračun površine, zgužvan plan, crna granica parcele, put	održavanje katastarskog operata
381	321192 / Jaškovo	1499	određivanje/izračun površine, put, crne granice	izrada katastarskog operata
382	321192 / Jaškovo	1501	određivanje/izračun površine, put, crne granice	izrada katastarskog operata
383	321192 / Jaškovo	1503	određivanje/izračun površine, put, crne granice	izrada katastarskog operata
384	321192 / Jaškovo	1509	određivanje/izračun površine, crne granice, put	izrada katastarskog operata
385	321192 / Jaškovo	1513	spoj planova	vektORIZACIJA katastarskog plana
386	321192 / Jaškovo	1514	spoj planova	vektORIZACIJA katastarskog plana
387	321192 / Jaškovo	1515	spoj planova	vektORIZACIJA katastarskog plana
388	321192 / Jaškovo	1519	spoj planova, put	vektORIZACIJA katastarskog plana
389	321192 / Jaškovo	1521	spoj planova	vektORIZACIJA katastarskog plana
390	321192 / Jaškovo	1527	spoj planova, put	vektORIZACIJA katastarskog plana
391	321192 / Jaškovo	1532	spoj planova	vektORIZACIJA katastarskog plana
392	321192 / Jaškovo	1534	određivanje/izračun površine, crne granice, zgužvan katastarski plan, put	održavanje katastarskog operata



Redni broj	Sifra_KO/ Naziv_KO	Broj katastarske čestice	Identifikacija moguće pogreške	Uzrok pogreške
393	321192 / Jaškovo	1536	spoj planova, put	vektORIZACIJA katastarskog plana
394	321192 / Jaškovo	1537	spoj planova	vektORIZACIJA katastarskog plana
395	321192 / Jaškovo	1540	spoj planova, put	vektORIZACIJA katastarskog plana
396	321192 / Jaškovo	1542	određivanje/izračun površine, put, crne granice	izrada katastarskog operata
397	321192 / Jaškovo	1543	određivanje/izračun površine, put, crne granice	izrada katastarskog operata
398	321192 / Jaškovo	1544	određivanje/izračun površine, put, crne granice	izrada katastarskog operata
399	321192 / Jaškovo	1547	određivanje/izračun površine, put, crne granice	izrada katastarskog operata
400	321192 / Jaškovo	1551	spoj planova	vektORIZACIJA katastarskog plana
401	321192 / Jaškovo	1552	određivanje/izračun površine, rijeka Dobra	ostalo
402	321192 / Jaškovo	1554	određivanje/izračun površine, put, crne granice	izrada katastarskog operata
403	321192 / Jaškovo	1556	određivanje/izračun površine, put, crne granice	izrada katastarskog operata
404	321192 / Jaškovo	1557	određivanje/izračun površine, potok, crne granice	izrada katastarskog operata
405	321192 / Jaškovo	1/1	određivanje/izračun površine, prilikom parcelacije upitan, jer je sve vektORIZIRANO ispravno	ostalo
406	321192 / Jaškovo	7/1	određivanje/izračun površine, prilikom parcelacije upitan, jer je sve vektORIZIRANO ispravno	ostalo
407	321192 / Jaškovo	11/1	pogreška vektORIZACIJE krivo ucrtana granica k.č.	vektORIZACIJA katastarskog plana
408	321192 / Jaškovo	12/1	prilikom parcelacije zamijenjene površine ili oznake čestica	ostalo
409	321192 / Jaškovo	22/1	pogreška vektORIZACIJE, neprecizna	vektORIZACIJA katastarskog plana
410	321192 / Jaškovo	24/1	određivanje/izračun površine, sumarno je odnos dobar, ali pojedinačno ne	ostalo
411	321192 / Jaškovo	25/1	određivanje/izračun površine, sumarno je odnos dobar, ali pojedinačno ne	ostalo
412	321192 / Jaškovo	9/2	pogreška vektORIZACIJE krivo ucrtana granica k.č.	vektORIZACIJA katastarskog plana



Redni broj	Sifra_KO/ Naziv_KO	Broj katastarske čestice	Identifikacija moguće pogreške	Uzrok pogreške
413	321192 / Jaškovo	12/2	prilikom parcelacije zamijenjene površine ili oznake čestica	ostalo
414	321192 / Jaškovo	19/2	određivanje/izračun površine, izrada geodetskog elaborata	ostalo
415	321192 / Jaškovo	22/2	pogreška vektorizacije, neprecizna	vektorizacija katastarskog plana
416	321192 / Jaškovo	24/2	određivanje/izračun površine, sumarno je odnos dobar, ali pojedinačno ne	ostalo
417	321192 / Jaškovo	28/2	pogreška kod ucrtavanja parcelacije jer čestice 28/1 i 28/2 trebaju imati istu površinu 1061m ² , 1033m ² i 1146m ² grafički, ali ukupno su u dozvoljenom odstupanju	vektorizacija katastarskog plana
418	321192 / Jaškovo	7/3	određivanje/izračun površine, prilikom parcelacije upitan, jer je sve vektorizirano ispravno	ostalo
419	321192 / Jaškovo	24/3	određivanje/izračun površine, sumarno je odnos dobar, ali pojedinačno ne	ostalo
420	321192 / Jaškovo	25/3	određivanje/izračun površine, sumarno je odnos dobar, ali pojedinačno ne	ostalo
421	321192 / Jaškovo	1000/12	određivanje/izračun površine, izrada geodetskog elaborata	ostalo
422	321192 / Jaškovo	1000/13	pogreška vektorizacije, neprecizna	vektorizacija katastarskog plana
423	321192 / Jaškovo	1000/14	određivanje/izračun površine, izrada geodetskog elaborata	ostalo
424	321192 / Jaškovo	1000/2	u knjižnom dijelu prethodno stanje	održavanje katastarskog operata
425	321192 / Jaškovo	1000/3	određivanje/izračun površine, izrada geodetskog elaborata	ostalo
426	321192 / Jaškovo	1004/2	određivanje/izračun površine, izrada geodetskog elaborata	ostalo
427	321192 / Jaškovo	1014/5	određivanje/izračun površine, izrada geodetskog elaborata	ostalo
428	321192 / Jaškovo	1014/7	određivanje/izračun površine, izrada geodetskog elaborata	ostalo
429	321192 / Jaškovo	1015/5	određivanje/izračun površine, izrada geodetskog elaborata	ostalo
430	321192 / Jaškovo	1019/4	određivanje/izračun površine, put	ostalo
431	321192 / Jaškovo	1022/2	spoj planova	vektorizacija katastarskog plana
432	321192 / Jaškovo	1036/9	pogreška vektorizacije, krivo definirana granica parcela 1036/9 i 1037/2	vektorizacija katastarskog plana



Redni broj	Sifra_KO/ Naziv_KO	Broj katastarske čestice	Identifikacija moguće pogreške	Uzrok pogreške
433	321192 / Jaškovo	1037/2	pogreška vektorizacije, krivo definirana granica parcela 1036/9 i 1037/2	vektorizacija katastarskog plana
434	321192 / Jaškovo	1045/1	određivanje/izračun površine, izrada geodetskog elaborata	ostalo
435	321192 / Jaškovo	1047/1	određivanje/izračun površine, izrada geodetskog elaborata	ostalo
436	321192 / Jaškovo	1047/3	određivanje/izračun površine, izrada geodetskog elaborata	ostalo
437	321192 / Jaškovo	1047/4	određivanje/izračun površine, izrada geodetskog elaborata	ostalo
438	321192 / Jaškovo	1055/1	određivanje/izračun površine, izrada geodetskog elaborata	ostalo
439	321192 / Jaškovo	1056/3	određivanje/izračun površine, izrada geodetskog elaborata, pogreška vektorizacije	ostalo
440	321192 / Jaškovo	1060/2	određivanje/izračun površine, nedostaje sjeverozapadni dio koji je dodan parceli, bez tog djela odgovara površina knjižnom djelu	održavanje katastarskog operata
441	321192 / Jaškovo	1062/2	određivanje/izračun površine, katastarska čestica je u osnovnim granicama, crne granice	izrada katastarskog operata
442	321192 / Jaškovo	1066/1	određivanje/izračun površine, izrada geodetskog elaborata	ostalo
443	321192 / Jaškovo	1070/9	određivanje/izračun površine, izrada geodetskog elaborata	ostalo
444	321192 / Jaškovo	1080/1	pogreška vektorizacije	vektorizacija katastarskog plana
445	321192 / Jaškovo	1082/7	određivanje/izračun površine, izrada geodetskog elaborata	ostalo
446	321192 / Jaškovo	1085/1	određivanje/izračun površine, izrada geodetskog elaborata	ostalo
447	321192 / Jaškovo	1086/1	određivanje/izračun površine, izrada geodetskog elaborata	ostalo
448	321192 / Jaškovo	1086/2	određivanje/izračun površine, izrada geodetskog elaborata	ostalo
449	321192 / Jaškovo	1091/1	određivanje/izračun površine, uska i duga parcela	ostalo
450	321192 / Jaškovo	1091/4	određivanje/izračun površine, uska i duga parcela	ostalo
451	321192 / Jaškovo	1091/5	određivanje/izračun površine, uska i duga parcela	ostalo
452	321192 / Jaškovo	1092/3	određivanje/izračun površine, izrada geodetskog elaborata	ostalo
453	321192 / Jaškovo	1093/1	određivanje/izračun površine, izrada geodetskog elaborata	ostalo
454	321192 / Jaškovo	1093/2	određivanje/izračun površine, izrada geodetskog elaborata	ostalo
455	321192 / Jaškovo	1094/1	određivanje/izračun površine, izrada geodetskog elaborata	ostalo



Redni broj	Sifra_KO/ Naziv_KO	Broj katastarske čestice	Identifikacija moguće pogreške	Uzrok pogreške
456	321192 / Jaškovo	1094/2	određivanje/izračun površine, izrada geodetskog elaborata	ostalo
457	321192 / Jaškovo	1101/3	određivanje/izračun površine, izrada geodetskog elaborata	ostalo
458	321192 / Jaškovo	1101/5	određivanje/izračun površine, izrada geodetskog elaborata	ostalo
459	321192 / Jaškovo	1101/6	određivanje/izračun površine, izrada geodetskog elaborata	ostalo
460	321192 / Jaškovo	1103/2	određivanje/izračun površine, izrada geodetskog elaborata	ostalo
461	321192 / Jaškovo	1105/1	spoj planova	vektorizacija katastarskog plana
462	321192 / Jaškovo	1105/2	spoj planova	vektorizacija katastarskog plana
463	321192 / Jaškovo	1115/3	određivanje/izračun površine, izrada geodetskog elaborata	ostalo
464	321192 / Jaškovo	1115/4	nepoznato	nepoznato
465	321192 / Jaškovo	112/3	parcele fizički ne mogu imati upisanu knjižnu površinu pogreška prepisivanja knjižnog djela	ostalo
466	321192 / Jaškovo	112/4	parcele fizički ne mogu imati upisanu knjižnu površinu pogreška prepisivanja knjižnog djela	ostalo
467	321192 / Jaškovo	1120/2	na planu je stanje novog sadržaja, a u knjižnom djelu nije provedena površina jer ona odgovara čestici bez dodanog djela	održavanje katastarskog operata
468	321192 / Jaškovo	1136/1	u knjižnom djelu je upisana površina bez čestice koja je na istočnoj strani i proteže se u smjeru S - J i bez broja je	održavanje katastarskog operata
469	321192 / Jaškovo	1137/12	određivanje/izračun površine, izrada geodetskog elaborata	ostalo
470	321192 / Jaškovo	1137/4	određivanje/izračun površine, izrada geodetskog elaborata	ostalo
471	321192 / Jaškovo	1137/5	određivanje/izračun površine, izrada geodetskog elaborata	ostalo
472	321192 / Jaškovo	1137/7	određivanje/izračun površine, uska i duga parcela	ostalo
473	321192 / Jaškovo	1137/8	određivanje/izračun površine, uska i duga parcela	ostalo
474	321192 / Jaškovo	1138/1	određivanje/izračun površine, izrada geodetskog elaborata	ostalo
475	321192 / Jaškovo	1138/11	pogreška upisa površine prilikom unosa u knjižni dio	vektorizacija katastarskog plana
476	321192 / Jaškovo	1138/13	pogreška vektorizacije	vektorizacija katastarskog plana
477	321192 / Jaškovo	1138/7	određivanje/izračun površine, izrada geodetskog elaborata	ostalo
478	321192 / Jaškovo	1140/1	zgužvan plan, određivanje/izračun površine	održavanje katastarskog operata



Redni broj	Sifra_KO/ Naziv_KO	Broj katastarske čestice	Identifikacija moguće pogreške	Uzrok pogreške
479	321192 / Jaškovo	1140/2	određivanje/izračun površine, izrada geodetskog elaborata, put	ostalo
480	321192 / Jaškovo	1143/1	zgužvan plan, određivanje/izračun površine	održavanje katastarskog operata
481	321192 / Jaškovo	1145/1	zgužvan plan, određivanje/izračun površine	održavanje katastarskog operata
482	321192 / Jaškovo	1148/1	pogreška vektorizacije, parcelacija olovkom ucrtana u plan	vektorizacija katastarskog plana
483	321192 / Jaškovo	1148/2	pogreška vektorizacije, parcelacija olovkom ucrtana u plan	vektorizacija katastarskog plana
484	321192 / Jaškovo	1150/2	određivanje/izračun površine, izrada geodetskog elaborata	ostalo
485	321192 / Jaškovo	1154/3	određivanje/izračun površine, izrada geodetskog elaborata	ostalo
486	321192 / Jaškovo	1155/3	određivanje/izračun površine, izrada geodetskog elaborata	ostalo
487	321192 / Jaškovo	1155/5	određivanje/izračun površine, izrada geodetskog elaborata	ostalo
488	321192 / Jaškovo	1160/3	pogreška vektorizacije	vektorizacija katastarskog plana
489	321192 / Jaškovo	1161/1	određivanje/izračun površine, izrada geodetskog elaborata	ostalo
490	321192 / Jaškovo	1166/1	određivanje/izračun površine, izrada geodetskog elaborata	ostalo
491	321192 / Jaškovo	1178/4	određivanje/izračun površine, izrada geodetskog elaborata	ostalo
492	321192 / Jaškovo	1180/1	određivanje/izračun površine, na planu važeće ucrtano u olovci	održavanje katastarskog operata
493	321192 / Jaškovo	1180/2	određivanje/izračun površine, na planu važeće ucrtano u olovci	održavanje katastarskog operata
494	321192 / Jaškovo	1180/3	određivanje/izračun površine, na planu važeće ucrtano u olovci	održavanje katastarskog operata
495	321192 / Jaškovo	1182/1	određivanje/izračun površine, na planu važeće ucrtano u olovci	održavanje katastarskog operata
496	321192 / Jaškovo	1183/1	određivanje/izračun površine, na planu važeće ucrtano u olovci	održavanje katastarskog operata
497	321192 / Jaškovo	1184/1	određivanje/izračun površine, na planu važeće ucrtano u olovci	održavanje katastarskog operata
498	321192 / Jaškovo	1184/2	određivanje/izračun površine, na planu važeće ucrtano u olovci	održavanje katastarskog operata
499	321192 / Jaškovo	1185/3	određivanje/izračun površine, na planu važeće ucrtano u olovci	održavanje katastarskog operata
500	321192 / Jaškovo	1186/1	određivanje/izračun površine, na planu važeće ucrtano u olovci	održavanje katastarskog operata
501	321192 / Jaškovo	1187/1	određivanje/izračun površine, na planu važeće ucrtano u olovci	održavanje katastarskog operata



Redni broj	Sifra_KO/ Naziv_KO	Broj katastarske čestice	Identifikacija moguće pogreške	Uzrok pogreške
502	321192 / Jaškovo	1187/2	određivanje/izračun površine, na planu važeće ucrtano u olovci	održavanje katastarskog operata
503	321192 / Jaškovo	1196/1	određivanje/izračun površine, izrada geodetskog elaborata	ostalo
504	321192 / Jaškovo	1196/2	određivanje/izračun površine, izrada geodetskog elaborata	ostalo
505	321192 / Jaškovo	120/2	na planu nisu poništene sve potrebne linije	održavanje katastarskog operata
506	321192 / Jaškovo	121/4	121/3 i 121/4, 76/3 također kada se računa po starim granicama odgovara daje dobre površine,problem ucrtavanja parcelacije i računanja korespondentnih površina	održavanje katastarskog operata
507	321192 / Jaškovo	1213/1	spoj planova	vektorizacija katastarskog plana
508	321192 / Jaškovo	1213/2	spoj planova	vektorizacija katastarskog plana
509	321192 / Jaškovo	1217/1	spoj planova	vektorizacija katastarskog plana
510	321192 / Jaškovo	1217/2	spoj planova	vektorizacija katastarskog plana
511	321192 / Jaškovo	1228/1	spoj planova	vektorizacija katastarskog plana
512	321192 / Jaškovo	1228/2	spoj planova	vektorizacija katastarskog plana
513	321192 / Jaškovo	1234/1	spoj planova	vektorizacija katastarskog plana
514	321192 / Jaškovo	1234/3	određivanje/izračun površine, moguća kriva identifikacija zbog alfanumeričkog broja	održavanje katastarskog operata
515	321192 / Jaškovo	1234/4	spoj planova	vektorizacija katastarskog plana
516	321192 / Jaškovo	1234/5	spoj planova	vektorizacija katastarskog plana
517	321192 / Jaškovo	1234/6	određivanje/izračun površine, izrada geodetskog elaborata	ostalo
518	321192 / Jaškovo	1234/7	spoj planova	vektorizacija katastarskog plana
519	321192 / Jaškovo	1235/2	spoj planova	vektorizacija katastarskog plana
520	321192 / Jaškovo	1237/3	određivanje/izračun površine, izrada geodetskog elaborata	ostalo
521	321192 / Jaškovo	1240/1	spoj planova	vektorizacija katastarskog plana
522	321192 / Jaškovo	1240/2	spoj planova	vektorizacija katastarskog plana



Redni broj	Sifra_KO/ Naziv_KO	Broj katastarske čestice	Identifikacija moguće pogreške	Uzrok pogreške
523	321192 / Jaškovo	1241/1	spoj planova	vektORIZACIJA katastarskog plana
524	321192 / Jaškovo	1245/4	spoj planova	vektORIZACIJA katastarskog plana
525	321192 / Jaškovo	1246/3	određivanje/izračun površine, izrada geodetskog elaborata	ostalo
526	321192 / Jaškovo	1250/12	određivanje/izračun površine, izrada geodetskog elaborata	ostalo
527	321192 / Jaškovo	1250/14	određivanje/izračun površine, izrada geodetskog elaborata	ostalo
528	321192 / Jaškovo	1250/2	određivanje/izračun površine, izrada geodetskog elaborata	ostalo
529	321192 / Jaškovo	1250/20	određivanje/izračun površine, izrada geodetskog elaborata	ostalo
530	321192 / Jaškovo	1250/22	određivanje/izračun površine, izrada geodetskog elaborata	ostalo
531	321192 / Jaškovo	1250/29	određivanje/izračun površine, izrada geodetskog elaborata	ostalo
532	321192 / Jaškovo	1250/3	spoj planova	vektORIZACIJA katastarskog plana
533	321192 / Jaškovo	1250/31	određivanje/izračun površine, izrada geodetskog elaborata	ostalo
534	321192 / Jaškovo	1250/32	određivanje/izračun površine, izrada geodetskog elaborata	ostalo
535	321192 / Jaškovo	1252/3	određivanje/izračun površine, izrada geodetskog elaborata	ostalo
536	321192 / Jaškovo	1253/1	određivanje/izračun površine, izrada geodetskog elaborata	ostalo
537	321192 / Jaškovo	1253/3	određivanje/izračun površine, izrada geodetskog elaborata	ostalo
538	321192 / Jaškovo	1253/4	određivanje/izračun površine, izrada geodetskog elaborata	ostalo
539	321192 / Jaškovo	1254/1	određivanje/izračun površine, izrada geodetskog elaborata	ostalo
540	321192 / Jaškovo	1264/1	određivanje/izračun površine, sumarno površina odgovara, ali pojedinačno je izvan dozvoljenog odstupanja	ostalo
541	321192 / Jaškovo	1264/2	određivanje/izračun površine, sumarno površina odgovara, ali pojedinačno je izvan dozvoljenog odstupanja	ostalo
542	321192 / Jaškovo	1265/3	određivanje/izračun površine, izrada geodetskog elaborata	ostalo
543	321192 / Jaškovo	1265/4	određivanje/izračun površine, izrada geodetskog elaborata	ostalo
544	321192 / Jaškovo	1265/6	određivanje/izračun površine, izrada geodetskog elaborata	ostalo
545	321192 / Jaškovo	127/1	određivanje/izračun površine, izrada geodetskog elaborata, pogreška vektORIZACIJE	ostalo
546	321192 / Jaškovo	127/2	određivanje/izračun površine, izrada geodetskog elaborata, pogreška vektORIZACIJE	ostalo



Redni broj	Sifra_KO/ Naziv_KO	Broj katastarske čestice	Identifikacija moguće pogreške	Uzrok pogreške
547	321192 / Jaškovo	1271/1	određivanje/izračun površine, izrada geodetskog elaborata	ostalo
548	321192 / Jaškovo	1275/3	određivanje/izračun površine, izrada geodetskog elaborata	ostalo
549	321192 / Jaškovo	1275/4	određivanje/izračun površine, izrada geodetskog elaborata	ostalo
550	321192 / Jaškovo	1276/1	pogreška vektorizacije, određivanje/izračun površine	vektORIZACIJA katastarskog plana
551	321192 / Jaškovo	1281/2	pogreška vektorizacije, određivanje/izračun površine	vektORIZACIJA katastarskog plana
552	321192 / Jaškovo	1281/3	pogreška vektorizacije, određivanje/izračun površine	vektORIZACIJA katastarskog plana
553	321192 / Jaškovo	1282/1	određivanje/izračun površine, izrada geodetskog elaborata	ostalo
554	321192 / Jaškovo	1289/4	određivanje/izračun površine, izrada geodetskog elaborata	ostalo
555	321192 / Jaškovo	129/1	određivanje/izračun površine, izrada geodetskog elaborata, pogreška vektorizacije	ostalo
556	321192 / Jaškovo	129/3	određivanje/izračun površine, izrada geodetskog elaborata, pogreška vektorizacije	ostalo
557	321192 / Jaškovo	1292/1	spoj planova	vektORIZACIJA katastarskog plana
558	321192 / Jaškovo	1292/2	spoj planova	vektORIZACIJA katastarskog plana
559	321192 / Jaškovo	1293/3	spoj planova	vektORIZACIJA katastarskog plana
560	321192 / Jaškovo	1293/4	određivanje/izračun površine, izrada geodetskog elaborata	ostalo
561	321192 / Jaškovo	1293/5	određivanje/izračun površine, izrada geodetskog elaborata	ostalo
562	321192 / Jaškovo	1297/2	određivanje/izračun površine, izrada geodetskog elaborata	ostalo
563	321192 / Jaškovo	1298/2	određivanje/izračun površine, pogreška vektorizacije	vektORIZACIJA katastarskog plana
564	321192 / Jaškovo	1299/3	određivanje/izračun površine, izrada geodetskog elaborata	ostalo
565	321192 / Jaškovo	1299/4	određivanje/izračun površine, izrada geodetskog elaborata	ostalo
566	321192 / Jaškovo	1308/3	određivanje/izračun površine, izrada geodetskog elaborata	ostalo
567	321192 / Jaškovo	1308/5	određivanje/izračun površine, izrada geodetskog elaborata	ostalo
568	321192 / Jaškovo	1308/7	određivanje/izračun površine, izrada geodetskog elaborata	ostalo



Redni broj	Sifra_KO/ Naziv_KO	Broj katastarske čestice	Identifikacija moguće pogreške	Uzrok pogreške
569	321192 / Jaškovo	1310/1	spoj planova	vektORIZACIJA katastarskog plana
570	321192 / Jaškovo	1311/3	određivanje/izračun površine, spoj planova	vektORIZACIJA katastarskog plana
571	321192 / Jaškovo	1311/4	spoj planova	vektORIZACIJA katastarskog plana
572	321192 / Jaškovo	1311/5	spoj planova	vektORIZACIJA katastarskog plana
573	321192 / Jaškovo	1311/6	spoj planova	vektORIZACIJA katastarskog plana
574	321192 / Jaškovo	1312/2	spoj planova	vektORIZACIJA katastarskog plana
575	321192 / Jaškovo	1313/2	određivanje/izračun površine, izrada geodetskog elaborata	ostalo
576	321192 / Jaškovo	1313/3	određivanje/izračun površine, izrada geodetskog elaborata	ostalo
577	321192 / Jaškovo	1313/5	određivanje/izračun površine, izrada geodetskog elaborata	ostalo
578	321192 / Jaškovo	1318/1	spoj planova	vektORIZACIJA katastarskog plana
579	321192 / Jaškovo	1323/2	pogreška vektORIZACIJE	vektORIZACIJA katastarskog plana
580	321192 / Jaškovo	1327/3	određivanje/izračun površine, izrada geodetskog elaborata	ostalo
581	321192 / Jaškovo	1327/4	određivanje/izračun površine, izrada geodetskog elaborata	ostalo
582	321192 / Jaškovo	1327/7	određivanje/izračun površine, izrada geodetskog elaborata	ostalo
583	321192 / Jaškovo	1334/1	određivanje/izračun površine, izrada geodetskog elaborata	ostalo
584	321192 / Jaškovo	1334/2	određivanje/izračun površine, izrada geodetskog elaborata	ostalo
585	321192 / Jaškovo	1335/1	određivanje/izračun površine, izrada geodetskog elaborata	ostalo
586	321192 / Jaškovo	1335/2	određivanje/izračun površine, izrada geodetskog elaborata	ostalo
587	321192 / Jaškovo	1344/3	određivanje/izračun površine, izrada geodetskog elaborata	ostalo
588	321192 / Jaškovo	1347/1	određivanje/izračun površine, sumarno površina odgovara, ali pojedinačno je izvan dozvoljenog odstupanja	ostalo
589	321192 / Jaškovo	1347/2	određivanje/izračun površine, sumarno površina odgovara, ali pojedinačno je izvan dozvoljenog odstupanja	ostalo
590	321192 / Jaškovo	1349/1	određivanje/izračun površine, sumarno površina odgovara, ali pojedinačno je izvan dozvoljenog odstupanja	ostalo



Redni broj	Sifra_KO/ Naziv_KO	Broj katastarske čestice	Identifikacija moguće pogreške	Uzrok pogreške
591	321192 / Jaškovo	1349/2	određivanje/izračun površine, sumarno površina odgovara, ali pojedinačno je izvan dozvoljenog odstupanja	ostalo
592	321192 / Jaškovo	1354/1	određivanje/izračun površine, sumarno površina odgovara, ali pojedinačno je izvan dozvoljenog odstupanja	ostalo
593	321192 / Jaškovo	1354/2	određivanje/izračun površine, sumarno površina odgovara, ali pojedinačno je izvan dozvoljenog odstupanja	ostalo
594	321192 / Jaškovo	1355/2	određivanje/izračun površine, sumarno površina odgovara, ali pojedinačno je izvan dozvoljenog odstupanja / zajedno sa 1355/1	ostalo
595	321192 / Jaškovo	1355/3	određivanje/izračun površine, sumarno površina odgovara, ali pojedinačno je izvan dozvoljenog odstupanja / zajedno sa 1355/1	ostalo
596	321192 / Jaškovo	1355/4	određivanje/izračun površine, sumarno površina odgovara, ali pojedinačno je izvan dozvoljenog odstupanja / zajedno sa 1355/1	ostalo
597	321192 / Jaškovo	1358/2	spoj planova	vektORIZACIJA katastarskog plana
598	321192 / Jaškovo	1360/1	određivanje/izračun površine, na planu je prikazano novo stanje, a važeće je i staro 1410/3	održavanje katastarskog operata
599	321192 / Jaškovo	1360/2	određivanje/izračun površine, na planu je prikazano novo stanje, a važeće je i staro 1410/3 koje uopće nema u tablici 8 a trebala bi biti	održavanje katastarskog operata
600	321192 / Jaškovo	1360/3	određivanje/izračun površine, na planu je prikazano novo stanje, a važeće je i staro 1410/3 koje uopće nema u tablici 8 a trebala bi biti	održavanje katastarskog operata
601	321192 / Jaškovo	1361/1	određivanje/izračun površine, izrada geodetskog elaborata	ostalo
602	321192 / Jaškovo	1361/3	određivanje/izračun površine, izrada geodetskog elaborata	ostalo
603	321192 / Jaškovo	1363/2	pogreška vektorizacije	vektORIZACIJA katastarskog plana
604	321192 / Jaškovo	1363/3	pogreška vektorizacije	vektORIZACIJA katastarskog plana
605	321192 / Jaškovo	1365/1	pogreška vektorizacije	vektORIZACIJA katastarskog plana
606	321192 / Jaškovo	1365/3	određivanje/izračun površine, izrada geodetskog elaborata	ostalo
607	321192 / Jaškovo	1366/1	određivanje/izračun površine, izrada geodetskog elaborata	ostalo



Redni broj	Sifra_KO/ Naziv_KO	Broj katastarske čestice	Identifikacija moguće pogreške	Uzrok pogreške
608	321192 / Jaškovo	1366/2	pogreška vektorizacije	vektORIZACIJA katastarskog plana
609	321192 / Jaškovo	1369/2	određivanje/izračun površine, sumarno površina odgovara, ali pojedinačno je izvan dozvoljenog odstupanja	ostalo
610	321192 / Jaškovo	1369/3	određivanje/izračun površine, sumarno površina odgovara, ali pojedinačno je izvan dozvoljenog odstupanja	ostalo
611	321192 / Jaškovo	1373/1	određivanje/izračun površine, izrada geodetskog elaborata	ostalo
612	321192 / Jaškovo	1376/2	određivanje/izračun površine, izrada geodetskog elaborata	ostalo
613	321192 / Jaškovo	1376/3	određivanje/izračun površine, izrada geodetskog elaborata	ostalo
614	321192 / Jaškovo	1378/2	u knjižnom djelu je staro stanje, a na planu prikazano novo	održavanje katastarskog operata
615	321192 / Jaškovo	1387/1	određivanje/izračun površine, izrada geodetskog elaborata	ostalo
616	321192 / Jaškovo	1387/3	određivanje/izračun površine, izrada geodetskog elaborata	ostalo
617	321192 / Jaškovo	1390/1	određivanje/izračun površine, sumarno površina odgovara, ali pojedinačno je izvan dozvoljenog odstupanja	ostalo
618	321192 / Jaškovo	1390/2	određivanje/izračun površine, sumarno površina odgovara, ali pojedinačno je izvan dozvoljenog odstupanja	ostalo
619	321192 / Jaškovo	1390/3	određivanje/izračun površine, sumarno površina odgovara, ali pojedinačno je izvan dozvoljenog odstupanja	ostalo
620	321192 / Jaškovo	1392/1	određivanje/izračun površine, izrada geodetskog elaborata	ostalo
621	321192 / Jaškovo	1392/2	prilikom izrade elaborata zamijenjene podoznake /2 i /3	ostalo
622	321192 / Jaškovo	1392/3	prilikom izrade elaborata zamijenjene podoznake /2 i /3	ostalo
623	321192 / Jaškovo	1394/1	određivanje/izračun površine, sumarno površina odgovara, ali pojedinačno je izvan dozvoljenog odstupanja	ostalo
624	321192 / Jaškovo	1394/2	određivanje/izračun površine, sumarno površina odgovara, ali pojedinačno je izvan dozvoljenog odstupanja	ostalo
625	321192 / Jaškovo	1395/2	određivanje/izračun površine, izrada geodetskog elaborata	ostalo
626	321192 / Jaškovo	1397/2	određivanje/izračun površine, izrada geodetskog elaborata	ostalo
627	321192 / Jaškovo	1398/1	određivanje/izračun površine, izrada geodetskog elaborata	ostalo
628	321192 / Jaškovo	1401/1	određivanje/izračun površine, sumarno površina odgovara, ali pojedinačno je izvan dozvoljenog odstupanja	ostalo



Redni broj	Sifra_KO/ Naziv_KO	Broj katastarske čestice	Identifikacija moguće pogreške	Uzrok pogreške
629	321192 / Jaškovo	1401/2	određivanje/izračun površine, sumarno površina odgovara, ali pojedinačno je izvan dozvoljenog odstupanja	ostalo
630	321192 / Jaškovo	1410/1	spoj planova	vektORIZACIJA katastarskog plana
631	321192 / Jaškovo	1410/3	spoj planova	vektORIZACIJA katastarskog plana
632	321192 / Jaškovo	1410/4	spoj planova	vektORIZACIJA katastarskog plana
633	321192 / Jaškovo	1412/1	određivanje/izračun površine, izrada geodetskog elaborata	ostalo
634	321192 / Jaškovo	1412/2	određivanje/izračun površine, izrada geodetskog elaborata	ostalo
635	321192 / Jaškovo	1413/2	određivanje/izračun površine, izrada geodetskog elaborata	ostalo
636	321192 / Jaškovo	1413/3	određivanje/izračun površine, izrada geodetskog elaborata	ostalo
637	321192 / Jaškovo	1414/1	određivanje/izračun površine, izrada geodetskog elaborata	ostalo
638	321192 / Jaškovo	1416/2	određivanje/izračun površine, izrada geodetskog elaborata	ostalo
639	321192 / Jaškovo	1419/2	određivanje/izračun površine, izrada geodetskog elaborata	ostalo
640	321192 / Jaškovo	1428/1	određivanje/izračun površine, izrada geodetskog elaborata	ostalo
641	321192 / Jaškovo	1433/1	određivanje/izračun površine, izrada geodetskog elaborata	ostalo
642	321192 / Jaškovo	1439/2	određivanje/izračun površine, izrada geodetskog elaborata	ostalo
643	321192 / Jaškovo	1440/2	određivanje/izračun površine, izrada geodetskog elaborata	ostalo
644	321192 / Jaškovo	1453/4	spoj planova	vektORIZACIJA katastarskog plana
645	321192 / Jaškovo	1453/7	spoj planova	vektORIZACIJA katastarskog plana
646	321192 / Jaškovo	1453/8	spoj planova	vektORIZACIJA katastarskog plana
647	321192 / Jaškovo	1458/2	određivanje/izračun površine, izrada geodetskog elaborata	ostalo
648	321192 / Jaškovo	1458/4	određivanje/izračun površine, izrada geodetskog elaborata	ostalo
649	321192 / Jaškovo	1459/3	određivanje/izračun površine, izrada geodetskog elaborata	ostalo
650	321192 / Jaškovo	146/1	pogreška vektorizacije, neprecizna	vektORIZACIJA katastarskog plana
651	321192 / Jaškovo	146/3	145 i 146/3 susjedne katastarske čestice površine čestica odgovaraju prethodnom stanju, površine s plana nisu provedene u knjižnom djelu	održavanje katastarskog operata



Redni broj	Sifra_KO/ Naziv_KO	Broj katastarske čestice	Identifikacija moguće pogreške	Uzrok pogreške
652	321192 / Jaškovo	1463/1	određivanje/izračun površine, izrada geodetskog elaborata	ostalo
653	321192 / Jaškovo	1463/4	određivanje/izračun površine, izrada geodetskog elaborata	ostalo
654	321192 / Jaškovo	1463/5	određivanje/izračun površine, izrada geodetskog elaborata	ostalo
655	321192 / Jaškovo	1466/1	određivanje/izračun površine, izrada geodetskog elaborata	ostalo
656	321192 / Jaškovo	1467/2	određivanje/izračun površine, izrada geodetskog elaborata	ostalo
657	321192 / Jaškovo	1468/3	pogreška vektorizacije, granica prema 1469/4, određivanje/izračun površine	vektORIZACIJA katastarskog plana
658	321192 / Jaškovo	1469/4	pogreška vektorizacije, granica prema 1468/3, određivanje/izračun površine	vektORIZACIJA katastarskog plana
659	321192 / Jaškovo	1474/2	određivanje/izračun površine, izrada geodetskog elaborata	ostalo
660	321192 / Jaškovo	1474/8	određivanje/izračun površine, izrada geodetskog elaborata	ostalo
661	321192 / Jaškovo	1476/17	određivanje/izračun površine, izrada geodetskog elaborata	ostalo
662	321192 / Jaškovo	1476/21	određivanje/izračun površine, izrada geodetskog elaborata	ostalo
663	321192 / Jaškovo	1476/32	određivanje/izračun površine, zgužvan plan	održavanje katastarskog operata
664	321192 / Jaškovo	1476/35	određivanje/izračun površine, zgužvan plan	održavanje katastarskog operata
665	321192 / Jaškovo	1476/40	određivanje/izračun površine, izrada geodetskog elaborata	ostalo
666	321192 / Jaškovo	1476/43	određivanje/izračun površine, izrada geodetskog elaborata	ostalo
667	321192 / Jaškovo	1476/45	određivanje/izračun površine, izrada geodetskog elaborata	ostalo
668	321192 / Jaškovo	1476/47	određivanje/izračun površine, izrada geodetskog elaborata	ostalo
669	321192 / Jaškovo	1476/7	određivanje/izračun površine, izrada geodetskog elaborata	ostalo
670	321192 / Jaškovo	1478/9	određivanje/izračun površine, izrada geodetskog elaborata	ostalo
671	321192 / Jaškovo	1483/3	određivanje/izračun površine, izrada geodetskog elaborata	ostalo
672	321192 / Jaškovo	1483/5	određivanje/izračun površine, izrada geodetskog elaborata	ostalo
673	321192 / Jaškovo	1488/1	spoj planova, put	vektORIZACIJA katastarskog plana
674	321192 / Jaškovo	1491/1	određivanje/izračun površine, pogrešna vektorizacija	vektORIZACIJA katastarskog plana
675	321192 / Jaškovo	1535/1	spoj planova, put	vektORIZACIJA katastarskog plana
676	321192 / Jaškovo	1538/2	spoj planova, put	vektORIZACIJA katastarskog plana



Redni broj	Sifra_KO/ Naziv_KO	Broj katastarske čestice	Identifikacija moguće pogreške	Uzrok pogreške
677	321192 / Jaškovo	1553/1	određivanje/izračun površine, izrada geodetskog elaborata, potok	ostalo
678	321192 / Jaškovo	1553/2	određivanje/izračun površine, izrada geodetskog elaborata, potok	ostalo
679	321192 / Jaškovo	158/2	određivanje/izračun površine, sumarno je odnos dobar, ali pojedinačno ne	ostalo
680	321192 / Jaškovo	158/3	određivanje/izračun površine, sumarno je odnos dobar, ali pojedinačno ne	ostalo
681	321192 / Jaškovo	158/4	određivanje/izračun površine, sumarno je odnos dobar, ali pojedinačno ne	ostalo
682	321192 / Jaškovo	165/1	neprecizna vektorizacija	vektORIZACIJA katastarskog plana
683	321192 / Jaškovo	165/3	određivanje/izračun površine, izrada geodetskog elaborata, pogreška vektorizacije	ostalo
684	321192 / Jaškovo	166/10	određivanje/izračun površine, izrada geodetskog elaborata	ostalo
685	321192 / Jaškovo	166/4	određivanje/izračun površine, izrada geodetskog elaborata	ostalo
686	321192 / Jaškovo	166/5	određivanje/izračun površine, izrada geodetskog elaborata	ostalo
687	321192 / Jaškovo	166/7	određivanje/izračun površine, izrada geodetskog elaborata	ostalo
688	321192 / Jaškovo	166/9	određivanje/izračun površine, izrada geodetskog elaborata	ostalo
689	321192 / Jaškovo	173/1	pogreška vektorizacije, poboljšati vektorizaciju 173/1 i173/3 susjedne su i nakon toga su površine u dozvoljenom odstupanju	vektORIZACIJA katastarskog plana
690	321192 / Jaškovo	173/3	pogreška vektorizacije, poboljšati vektorizaciju 173/1 i173/3 susjedne su i nakon toga su površine u dozvoljenom odstupanju	vektORIZACIJA katastarskog plana
691	321192 / Jaškovo	177/3	neprecizna vektorizacija	vektORIZACIJA katastarskog plana
692	321192 / Jaškovo	177/6	određivanje/izračun površine, izrada geodetskog elaborata, pogreška vektorizacije	ostalo
693	321192 / Jaškovo	178/2	za dio parcele koja je pripojena (179/1) površina odstupa	održavanje katastarskog operata
694	321192 / Jaškovo	178/4	određivanje/izračun površine, greška 178/4 i 178/5 odgovaraju sumarno u 3m ² knjižno i katastarski plan	ostalo
695	321192 / Jaškovo	178/5	određivanje/izračun površine, greška 178/4 i 178/5 odgovaraju sumarno u 3m ² knjižno i katastarski plan	ostalo
696	321192 / Jaškovo	179/2	određivanje/izračun površine, sumarno 179/2 i 179/3 daju površinu u dozvoljenom odstupanju	ostalo



Redni broj	Sifra_KO/ Naziv_KO	Broj katastarske čestice	Identifikacija moguće pogreške	Uzrok pogreške
697	321192 / Jaškovo	179/3	određivanje/izračun površine, sumarno 179/2 i 179/3 daju površinu u dozvoljenom odstupanju	ostalo
698	321192 / Jaškovo	180/3	određivanje/izračun površine, izrada geodetskog elaborata, pogreška vektorizacije	ostalo
699	321192 / Jaškovo	180/5	na planu je vidljivo da je brisana granica katastarske čestice, knjižno je provedeno jedno stanje, a na planu ucrtano nešto drugo	održavanje katastarskog operata
700	321192 / Jaškovo	181/2	određivanje/izračun površine, izrada geodetskog elaborata, pogreška vektorizacije	ostalo
701	321192 / Jaškovo	181/3	zamjena podoznaka parcela 181/3 i 181/4 susjedne na planu su nekada bile alfanumeričke oznake pa postoji mogućnost da je krivo identificirano plan knjižni dio	održavanje katastarskog operata
702	321192 / Jaškovo	181/4	zamjena podoznaka parcela 181/3 i 181/4 susjedne na planu su nekada bile alfanumeričke oznake pa postoji mogućnost da je krivo identificirano plan knjižni dio	održavanje katastarskog operata
703	321192 / Jaškovo	186/2	parcelacija 186/1 i 186/2 pogrešan određivanje/izračun površine ili ucrtavanje u plan	ostalo
704	321192 / Jaškovo	188/4	parcelacija 188/2 i 188/4 pogrešan određivanje/izračun površine ili ucrtavanje u plan	ostalo
705	321192 / Jaškovo	191/1	određivanje/izračun površine, izrada geodetskog elaborata	ostalo
706	321192 / Jaškovo	193/5	promijenjena granica čestice, i veličina za koju je promijenjena na planu dovodi k.č. u dozvoljeno odstupanje	ostalo
707	321192 / Jaškovo	194/2	određivanje/izračun površine ili ucrtavanje, susjedna sa 194/4 sumarno površine razlika 10m ²	ostalo
708	321192 / Jaškovo	194/4	određivanje/izračun površine ili ucrtavanje, susjedna sa 194/2 sumarno površine razlika 10m ²	ostalo
709	321192 / Jaškovo	201/3	određivanje/izračun površine, izrada geodetskog elaborata	ostalo
710	321192 / Jaškovo	205/12	spoj planova	vektorizacija katastarskog plana
711	321192 / Jaškovo	205/13	spoj planova	vektorizacija katastarskog plana
712	321192 / Jaškovo	205/8	određivanje/izračun površine, izrada geodetskog elaborata	ostalo
713	321192 / Jaškovo	207/2	knjižno nije provedeno novo stanje s plana i dalje površina odgovara prethodnom stanju	održavanje katastarskog operata



Redni broj	Sifra_KO/ Naziv_KO	Broj katastarske čestice	Identifikacija moguće pogreške	Uzrok pogreške
714	321192 / Jaškovo	208/1	knjižno nije provedeno novo stanje s plana i dalje površina odgovara prethodnom stanju	održavanje katastarskog operata
715	321192 / Jaškovo	208/2	knjižno nije provedeno novo stanje s plana i dalje površina odgovara prethodnom stanju	održavanje katastarskog operata
716	321192 / Jaškovo	208/3	knjižno nije provedeno novo stanje s plana i dalje površina odgovara prethodnom stanju	održavanje katastarskog operata
717	321192 / Jaškovo	209/2	pogreška vektorizacije, parcela krivo vektorizirana	vektorizacija katastarskog plana
718	321192 / Jaškovo	214/3	određivanje/izračun površine, izrada geodetskog elaborata	ostalo
719	321192 / Jaškovo	225/1	određivanje/izračun površine, izrada geodetskog elaborata	ostalo
720	321192 / Jaškovo	226/2	određivanje/izračun površine, izrada geodetskog elaborata	ostalo
721	321192 / Jaškovo	229/1	određivanje/izračun površine, sumarno je odnos dobar, ali pojedinačno ne	ostalo
722	321192 / Jaškovo	229/2	određivanje/izračun površine, sumarno je odnos dobar, ali pojedinačno ne	ostalo
723	321192 / Jaškovo	230/4	nepoznato	nepoznato
724	321192 / Jaškovo	248/2	određivanje/izračun površine, izrada geodetskog elaborata	ostalo
725	321192 / Jaškovo	251/2	određivanje/izračun površine, izrada geodetskog elaborata	ostalo
726	321192 / Jaškovo	256/1	neprecizna vektorizacija	vektorizacija katastarskog plana
727	321192 / Jaškovo	256/3	određivanje/izračun površine, čestica oblikom ne može imati tako malu površinu	ostalo
728	321192 / Jaškovo	261/1	određivanje/izračun površine upitan, čestica oblikom ne može imati tako malu površinu	održavanje katastarskog operata
729	321192 / Jaškovo	261/2	određivanje/izračun površine upitan, čestica oblikom ne može imati tako malu površinu	održavanje katastarskog operata
730	321192 / Jaškovo	261/3	određivanje/izračun površine upitan, čestica oblikom ne može imati tako malu površinu	održavanje katastarskog operata
731	321192 / Jaškovo	273/2	određivanje/izračun površine, izrada geodetskog elaborata	ostalo
732	321192 / Jaškovo	273/6	određivanje/izračun površine, izrada geodetskog elaborata	ostalo
733	321192 / Jaškovo	273/7	određivanje/izračun površine, izrada geodetskog elaborata	ostalo
734	321192 / Jaškovo	278/1	određivanje/izračun površine, izrada geodetskog elaborata	ostalo
735	321192 / Jaškovo	278/2	određivanje/izračun površine, izrada geodetskog elaborata	ostalo
736	321192 / Jaškovo	288/2	određivanje/izračun površine, izrada geodetskog elaborata	ostalo
737	321192 / Jaškovo	293/1	određivanje/izračun površine, izrada geodetskog elaborata	ostalo



Redni broj	Sifra_KO/ Naziv_KO	Broj katastarske čestice	Identifikacija moguće pogreške	Uzrok pogreške
738	321192 / Jaškovo	293/2	određivanje/izračun površine, izrada geodetskog elaborata	ostalo
739	321192 / Jaškovo	305/1	spoj plana, osnovna parcela je na rubu plana pa je greška obračuna površine prenesena na sve tri parcele	vektORIZACIJA katastarskog plana
740	321192 / Jaškovo	305/2	spoj plana, osnovna parcela je na rubu plana pa je greška obračuna površine prenesena na sve tri parcele	vektORIZACIJA katastarskog plana
741	321192 / Jaškovo	305/3	spoj plana, osnovna parcela je na rubu plana pa je greška obračuna površine prenesena na sve tri parcele	vektORIZACIJA katastarskog plana
742	321192 / Jaškovo	308/1	određivanje/izračun površine, sumarno je odnos dobar, ali pojedinačno ne	ostalo
743	321192 / Jaškovo	308/2	određivanje/izračun površine, sumarno je odnos dobar, ali pojedinačno ne	ostalo
744	321192 / Jaškovo	319/1	određivanje/izračun površine, sumarno je odnos dobar, ali pojedinačno ne	ostalo
745	321192 / Jaškovo	319/2	određivanje/izračun površine, sumarno je odnos dobar, ali pojedinačno ne	ostalo
746	321192 / Jaškovo	320/2	određivanje/izračun površine, izrada geodetskog elaborata	ostalo
747	321192 / Jaškovo	330/3	U knjižnom djelu površina odgovara stanju koje omeđuju "crne" granice, novo stanje nije provedeno u knjižnom djelu	održavanje katastarskog operata
748	321192 / Jaškovo	339/1	određivanje/izračun površine, izrada geodetskog elaborata	ostalo
749	321192 / Jaškovo	34/1	određivanje/izračun površine, izrada geodetskog elaborata, u knjižnom djelu su iste površine, ali na planu su drugačiji odnosi	ostalo
750	321192 / Jaškovo	34/2	određivanje/izračun površine, izrada geodetskog elaborata, u knjižnom djelu su iste površine, ali na planu su drugačiji odnosi	ostalo
751	321192 / Jaškovo	340/1	određivanje/izračun površine, izrada geodetskog elaborata	ostalo
752	321192 / Jaškovo	340/2	određivanje/izračun površine, izrada geodetskog elaborata	ostalo
753	321192 / Jaškovo	343/1	određivanje/izračun površine, izrada geodetskog elaborata	ostalo
754	321192 / Jaškovo	343/2	određivanje/izračun površine, izrada geodetskog elaborata	ostalo
755	321192 / Jaškovo	347/1	određivanje/izračun površine, sumarno je odnos dobar, ali pojedinačno ne	ostalo
756	321192 / Jaškovo	347/2	određivanje/izračun površine, sumarno je odnos dobar, ali pojedinačno ne	ostalo
757	321192 / Jaškovo	349/3	određivanje/izračun površine, sumarno je odnos dobar, ali	ostalo



Redni broj	Sifra_KO/ Naziv_KO	Broj katastarske čestice	Identifikacija moguće pogreške	Uzrok pogreške
			pojedinačno ne	
758	321192 / Jaškovo	349/4	određivanje/izračun površine, sumarno je odnos dobar, ali pojedinačno ne	ostalo
759	321192 / Jaškovo	35/1	određivanje/izračun površine, izrada geodetskog elaborata	ostalo
760	321192 / Jaškovo	35/2	određivanje/izračun površine, izrada geodetskog elaborata	ostalo
761	321192 / Jaškovo	354/1	parcelacija na planu nije knjižno provedena 354/1 i 355/3, važeće je staro stanje po površinama	održavanje katastarskog operata
762	321192 / Jaškovo	355/3	parcelacija na planu nije knjižno provedena 354/1 i 355/3, važeće je staro stanje po površinama	održavanje katastarskog operata
763	321192 / Jaškovo	41/1	spoj planova	vektORIZACIJA katastarskog plana
764	321192 / Jaškovo	41/3	spoj planova	vektORIZACIJA katastarskog plana
765	321192 / Jaškovo	411/3	određivanje/izračun površine, izrada geodetskog elaborata	ostalo
766	321192 / Jaškovo	411/4	određivanje/izračun površine, izrada geodetskog elaborata	ostalo
767	321192 / Jaškovo	412/1	određivanje/izračun površine, izrada geodetskog elaborata	ostalo
768	321192 / Jaškovo	416/1	određivanje/izračun površine, sumarno je odnos dobar, ali pojedinačno ne	ostalo
769	321192 / Jaškovo	416/2	određivanje/izračun površine, sumarno je odnos dobar, ali pojedinačno ne	ostalo
770	321192 / Jaškovo	416/3	određivanje/izračun površine, sumarno je odnos dobar, ali pojedinačno ne	ostalo
771	321192 / Jaškovo	417/3	određivanje/izračun površine, izrada geodetskog elaborata	ostalo
772	321192 / Jaškovo	419/2	spoj planova	vektORIZACIJA katastarskog plana
773	321192 / Jaškovo	42/1	određivanje/izračun površine, prilikom parcelacije upitan, jer je sve vektorizirano ispravno	ostalo
774	321192 / Jaškovo	42/12	pogreška vektorizacije, neprecizna	vektORIZACIJA katastarskog plana
775	321192 / Jaškovo	42/4	na planu je k.č. podijeljena na 42/4 (549m ²) i 42/10 (615m ²), površina Ps i Pt pokazuju da ta parcelacija knjižno nije provedena već da je razlog u odstupanju računanje površine ili ucrtavanje u katastarski plan	održavanje katastarskog operata



Redni broj	Sifra_KO/ Naziv_KO	Broj katastarske čestice	Identifikacija moguće pogreške	Uzrok pogreške
776	321192 / Jaškovo	42/7	spoj planova	vektORIZACIJA katastarskog plana
777	321192 / Jaškovo	424/2	određivanje/izračun površine, sumarno je odnos dobar, ali pojedinačno ne	ostalo
778	321192 / Jaškovo	424/3	određivanje/izračun površine, sumarno je odnos dobar, ali pojedinačno ne	ostalo
779	321192 / Jaškovo	43/2	određivanje/izračun površine, izrada geodetskog elaborata, katastarske čestice 42/1 i 42/2 (927 i 924m ² knjižno) i grafički (873 i 992m ²) što sumarni odnos daje dobar	ostalo
780	321192 / Jaškovo	432/3	određivanje/izračun površine, izrada geodetskog elaborata	ostalo
781	321192 / Jaškovo	446/2	određivanje/izračun površine, izrada geodetskog elaborata	ostalo
782	321192 / Jaškovo	448/1	određivanje/izračun površine, izrada geodetskog elaborata	ostalo
783	321192 / Jaškovo	448/2	određivanje/izračun površine, izrada geodetskog elaborata	ostalo
784	321192 / Jaškovo	45/1	problem ucrtavanja parcelacije i izračuna površine jer ukupni odnos površina je dobar, vidljivo je brisanje granica čestica i popravljjanje	ostalo
785	321192 / Jaškovo	45/2	problem ucrtavanja parcelacije i izračuna površine jer ukupni odnos površina je dobar, vidljivo je brisanje granica čestica i popravljjanje	ostalo
786	321192 / Jaškovo	45/3	problem ucrtavanja parcelacije i izračuna površine jer ukupni odnos površina je dobar, vidljivo je brisanje granica čestica i popravljjanje	ostalo
787	321192 / Jaškovo	450/5	knjižni upis površine odgovara zbroju 450/5 i 450/4	ostalo
788	321192 / Jaškovo	450/6	određivanje/izračun površine, granica čestice na planu brisana	održavanje katastarskog operata
789	321192 / Jaškovo	453/3	određivanje/izračun površine, izrada geodetskog elaborata	ostalo
790	321192 / Jaškovo	454/3	određivanje/izračun površine, izrada geodetskog elaborata	ostalo
791	321192 / Jaškovo	454/4	određivanje/izračun površine, izrada geodetskog elaborata	ostalo
792	321192 / Jaškovo	455/2	određivanje/izračun površine, izrada geodetskog elaborata	ostalo
793	321192 / Jaškovo	457/1	određivanje/izračun površine, izrada geodetskog elaborata	ostalo
794	321192 / Jaškovo	457/2	određivanje/izračun površine, izrada geodetskog elaborata	ostalo



Redni broj	Sifra_KO/ Naziv_KO	Broj katastarske čestice	Identifikacija moguće pogreške	Uzrok pogreške
795	321192 / Jaškovo	458/1	zamijenjeni brojevi katastarskih čestica	ostalo
796	321192 / Jaškovo	458/2	zamijenjeni brojevi katastarskih čestica	ostalo
797	321192 / Jaškovo	468/2	određivanje/izračun površine, izrada geodetskog elaborata, pogreška vektorizacije	ostalo
798	321192 / Jaškovo	487/10	određivanje/izračun površine, izrada geodetskog elaborata	ostalo
799	321192 / Jaškovo	487/13	određivanje/izračun površine, izrada geodetskog elaborata	ostalo
800	321192 / Jaškovo	487/14	određivanje/izračun površine, izrada geodetskog elaborata	ostalo
801	321192 / Jaškovo	487/15	određivanje/izračun površine, izrada geodetskog elaborata	ostalo
802	321192 / Jaškovo	487/18	određivanje/izračun površine, izrada geodetskog elaborata	ostalo
803	321192 / Jaškovo	487/2	određivanje/izračun površine, izrada geodetskog elaborata	ostalo
804	321192 / Jaškovo	487/20	određivanje/izračun površine, izrada geodetskog elaborata	ostalo
805	321192 / Jaškovo	487/3	određivanje/izračun površine, izrada geodetskog elaborata	ostalo
806	321192 / Jaškovo	487/5	određivanje/izračun površine, izrada geodetskog elaborata	ostalo
807	321192 / Jaškovo	487/8	određivanje/izračun površine, izrada geodetskog elaborata	ostalo
808	321192 / Jaškovo	490/1	određivanje/izračun površine, sumarno je odnos dobar, ali pojedinačno ne	ostalo
809	321192 / Jaškovo	490/2	određivanje/izračun površine, sumarno je odnos dobar, ali pojedinačno ne	ostalo
810	321192 / Jaškovo	490/3	određivanje/izračun površine, sumarno je odnos dobar, ali pojedinačno ne	ostalo
811	321192 / Jaškovo	490/4	određivanje/izračun površine, sumarno je odnos dobar, ali pojedinačno ne	ostalo
812	321192 / Jaškovo	490/5	određivanje/izračun površine, sumarno je odnos dobar, ali pojedinačno ne	ostalo
813	321192 / Jaškovo	491/1	određivanje/izračun površine, sumarno je odnos dobar, ali pojedinačno ne	ostalo
814	321192 / Jaškovo	491/2	određivanje/izračun površine, sumarno je odnos dobar, ali pojedinačno ne	ostalo
815	321192 / Jaškovo	491/3	određivanje/izračun površine, sumarno je odnos dobar, ali pojedinačno ne	ostalo
816	321192 / Jaškovo	493/1	određivanje/izračun površine, sumarno je odnos dobar, ali pojedinačno ne	ostalo
817	321192 / Jaškovo	493/3	određivanje/izračun površine, sumarno je odnos dobar, ali pojedinačno ne	ostalo
818	321192 / Jaškovo	495/4	knjižno nije provedeno novo stanje s plana i dalje površina odgovara prethodnom stanju	održavanje katastarskog operata



Redni broj	Sifra_KO/ Naziv_KO	Broj katastarske čestice	Identifikacija moguće pogreške	Uzrok pogreške
819	321192 / Jaškovo	499/10	knjižno nije provedeno novo stanje s plana i dalje površina odgovara prethodnom stanju	održavanje katastarskog operata
820	321192 / Jaškovo	499/12	određivanje/izračun površine, izrada geodetskog elaborata	ostalo
821	321192 / Jaškovo	500/2	određivanje/izračun površine, izrada geodetskog elaborata	ostalo
822	321192 / Jaškovo	500/3	određivanje/izračun površine, izrada geodetskog elaborata	ostalo
823	321192 / Jaškovo	504/1	određivanje/izračun površine, izrada geodetskog elaborata	ostalo
824	321192 / Jaškovo	518/1	zamjena podoznaka parcela knjižno i grafički 518/1 i 518/2	ostalo
825	321192 / Jaškovo	518/2	zamjena podoznaka parcela knjižno i grafički 518/1 i 518/2	ostalo
826	321192 / Jaškovo	525/1	određivanje/izračun površine, izrada geodetskog elaborata	ostalo
827	321192 / Jaškovo	540/1	određivanje/izračun površine, sumarno je odnos dobar, ali pojedinačno ne	ostalo
828	321192 / Jaškovo	540/2	određivanje/izračun površine, sumarno je odnos dobar, ali pojedinačno ne	ostalo
829	321192 / Jaškovo	559/5	određivanje/izračun površine, izrada geodetskog elaborata	ostalo
830	321192 / Jaškovo	560/1	pogreška vektorizacije	vektORIZACIJA katastarskog plana
831	321192 / Jaškovo	562/6	određivanje/izračun površine, oštećen plan (zgužvan)	održavanje katastarskog operata
832	321192 / Jaškovo	562/7	određivanje/izračun površine, izrada geodetskog elaborata	ostalo
833	321192 / Jaškovo	568/1	određivanje/izračun površine, sumarno je odnos dobar, ali pojedinačno ne	ostalo
834	321192 / Jaškovo	568/2	određivanje/izračun površine, sumarno je odnos dobar, ali pojedinačno ne	ostalo
835	321192 / Jaškovo	575/1	određivanje/izračun površine, izrada geodetskog elaborata	ostalo
836	321192 / Jaškovo	575/2	određivanje/izračun površine, izrada geodetskog elaborata	ostalo
837	321192 / Jaškovo	585/2	određivanje/izračun površine, izrada geodetskog elaborata	ostalo
838	321192 / Jaškovo	593/1	površina odgovara ako se ne uzme dodani dio čestice bez broja na sjeveroistoku parcele	ostalo
839	321192 / Jaškovo	605/2	određivanje/izračun površine, izrada geodetskog elaborata	ostalo



Redni broj	Sifra_KO/ Naziv_KO	Broj katastarske čestice	Identifikacija moguće pogreške	Uzrok pogreške
840	321192 / Jaškovo	61/2	pogreška vektorizacije, preciznija vektorizacija, katastarska čestica je duga i uska te preciznijom vektorizacijom dobiva se površina u dozvoljenom odstupanju, u obzir treba uzeti i susjedne k.č. jer i njima se mijenja površina	vektorizacija katastarskog plana
841	321192 / Jaškovo	620/1	spoj planova	vektorizacija katastarskog plana
842	321192 / Jaškovo	622/1	spoj planova	vektorizacija katastarskog plana
843	321192 / Jaškovo	625/2	određivanje/izračun površine, izrada geodetskog elaborata	ostalo
844	321192 / Jaškovo	625/3	spoj planova	vektorizacija katastarskog plana
845	321192 / Jaškovo	628/1	određivanje/izračun površine ili ucrtavanje granice parcele	održavanje katastarskog operata
846	321192 / Jaškovo	628/4	određivanje/izračun površine ili ucrtavanje granice parcele	održavanje katastarskog operata
847	321192 / Jaškovo	628/5	određivanje/izračun površine ili ucrtavanje granice parcele	održavanje katastarskog operata
848	321192 / Jaškovo	628/7	određivanje/izračun površine ili ucrtavanje granice parcele	održavanje katastarskog operata
849	321192 / Jaškovo	629/10	određivanje/izračun površine ili ucrtavanje granice parcele	održavanje katastarskog operata
850	321192 / Jaškovo	629/2	određivanje/izračun površine ili ucrtavanje granice parcele	održavanje katastarskog operata
851	321192 / Jaškovo	629/3	određivanje/izračun površine ili ucrtavanje granice parcele	održavanje katastarskog operata
852	321192 / Jaškovo	629/4	određivanje/izračun površine ili ucrtavanje granice parcele	održavanje katastarskog operata
853	321192 / Jaškovo	629/5	određivanje/izračun površine ili ucrtavanje granice parcele	održavanje katastarskog operata
854	321192 / Jaškovo	629/8	pogreška vektorizacije, objekt je vektoriziran u drugoj parceli	vektorizacija katastarskog plana
855	321192 / Jaškovo	63/1	određivanje/izračun površine, izrada geodetskog elaborata, pogreška vektorizacije	ostalo
856	321192 / Jaškovo	63/2	određivanje/izračun površine, izrada geodetskog elaborata, pogreška vektorizacije	ostalo
857	321192 / Jaškovo	631/3	spoj planova	vektorizacija katastarskog plana
858	321192 / Jaškovo	633/1	spoj planova	vektorizacija katastarskog plana



Redni broj	Sifra_KO/ Naziv_KO	Broj katastarske čestice	Identifikacija moguće pogreške	Uzrok pogreške
859	321192 / Jaškovo	633/2	određivanje/izračun površine, izrada geodetskog elaborata	ostalo
860	321192 / Jaškovo	634/2	određivanje/izračun površine, pogreška vektorizacije	vektORIZACIJA katastarskog plana
861	321192 / Jaškovo	636/1	spoj planova	vektORIZACIJA katastarskog plana
862	321192 / Jaškovo	636/12	određivanje/izračun površine, izrada geodetskog elaborata	ostalo
863	321192 / Jaškovo	637/2	određivanje/izračun površine, izrada geodetskog elaborata	ostalo
864	321192 / Jaškovo	637/3	određivanje/izračun površine, izrada geodetskog elaborata	ostalo
865	321192 / Jaškovo	638/11	određivanje/izračun površine, izrada geodetskog elaborata	ostalo
866	321192 / Jaškovo	638/15	spoj planova	vektORIZACIJA katastarskog plana
867	321192 / Jaškovo	640/1	određivanje/izračun površine, izrada geodetskog elaborata	ostalo
868	321192 / Jaškovo	640/2	spoj planova	vektORIZACIJA katastarskog plana
869	321192 / Jaškovo	640/5	spoj planova	vektORIZACIJA katastarskog plana
870	321192 / Jaškovo	641/2	spoj planova	vektORIZACIJA katastarskog plana
871	321192 / Jaškovo	648/1	spoj planova	vektORIZACIJA katastarskog plana
872	321192 / Jaškovo	65/3	određivanje/izračun površine, izrada geodetskog elaborata, pogreška vektorizacije	ostalo
873	321192 / Jaškovo	650/1	spoj planova	vektORIZACIJA katastarskog plana
874	321192 / Jaškovo	650/2	određivanje/izračun površine, izrada geodetskog elaborata	ostalo
875	321192 / Jaškovo	652/1	spoj planova	vektORIZACIJA katastarskog plana
876	321192 / Jaškovo	652/2	spoj planova	vektORIZACIJA katastarskog plana
877	321192 / Jaškovo	653/1	spoj planova	vektORIZACIJA katastarskog plana
878	321192 / Jaškovo	654/10	određivanje/izračun površine, izrada geodetskog elaborata	ostalo
879	321192 / Jaškovo	654/15	određivanje/izračun površine, izrada geodetskog elaborata	ostalo
880	321192 / Jaškovo	654/2	određivanje/izračun površine, izrada geodetskog elaborata	ostalo
881	321192 / Jaškovo	654/3	određivanje/izračun površine, izrada geodetskog elaborata	ostalo



Redni broj	Sifra_KO/ Naziv_KO	Broj katastarske čestice	Identifikacija moguće pogreške	Uzrok pogreške
882	321192 / Jaškovo	654/8	određivanje/izračun površine, izrada geodetskog elaborata	ostalo
883	321192 / Jaškovo	655/4	određivanje/izračun površine, izrada geodetskog elaborata	ostalo
884	321192 / Jaškovo	655/5	određivanje/izračun površine, izrada geodetskog elaborata	ostalo
885	321192 / Jaškovo	655/8	određivanje/izračun površine, izrada geodetskog elaborata	ostalo
886	321192 / Jaškovo	656/1	određivanje/izračun površine, sumarno površina odgovara, ali pojedinačno je izvan dozvoljenog odstupanja	ostalo
887	321192 / Jaškovo	656/3	određivanje/izračun površine, sumarno površina odgovara, ali pojedinačno je izvan dozvoljenog odstupanja	ostalo
888	321192 / Jaškovo	658/1	određivanje/izračun površine, izrada geodetskog elaborata	ostalo
889	321192 / Jaškovo	658/5	određivanje/izračun površine, izrada geodetskog elaborata	ostalo
890	321192 / Jaškovo	66/2	određivanje/izračun površine, izrada geodetskog elaborata, pogreška vektorizacije	ostalo
891	321192 / Jaškovo	660/1	određivanje/izračun površine, izrada geodetskog elaborata	ostalo
892	321192 / Jaškovo	660/2	spoj planova	vektorizacija katastarskog plana
893	321192 / Jaškovo	661/1	spoj planova, veza tablica 2	vektorizacija katastarskog plana
894	321192 / Jaškovo	661/2	spoj planova, veza tablica 2	vektorizacija katastarskog plana
895	321192 / Jaškovo	662/1	spoj planova, veza tablica 2	vektorizacija katastarskog plana
896	321192 / Jaškovo	662/2	spoj planova, veza tablica 2	vektorizacija katastarskog plana
897	321192 / Jaškovo	667/4	spoj planova	vektorizacija katastarskog plana
898	321192 / Jaškovo	674/1	određivanje/izračun površine, izrada geodetskog elaborata	ostalo
899	321192 / Jaškovo	677/1	spoj planova	vektorizacija katastarskog plana
900	321192 / Jaškovo	677/2	spoj planova	vektorizacija katastarskog plana
901	321192 / Jaškovo	679/1	određivanje/izračun površine, izrada geodetskog elaborata	ostalo
902	321192 / Jaškovo	679/2	određivanje/izračun površine, izrada geodetskog elaborata	ostalo
903	321192 / Jaškovo	680/5	spoj planova	vektorizacija katastarskog plana



Redni broj	Sifra_KO/ Naziv_KO	Broj katastarske čestice	Identifikacija moguće pogreške	Uzrok pogreške
904	321192 / Jaškovo	682/2	spoj planova	vektORIZACIJA katastarskog plana
905	321192 / Jaškovo	682/3	spoj planova	vektORIZACIJA katastarskog plana
906	321192 / Jaškovo	683/2	spoj planova	vektORIZACIJA katastarskog plana
907	321192 / Jaškovo	687/2	određivanje/izračun površine, izrada geodetskog elaborata	ostalo
908	321192 / Jaškovo	695/1	određivanje/izračun površine, izrada geodetskog elaborata	ostalo
909	321192 / Jaškovo	699/1	određivanje/izračun površine, sumarno površina odgovara, ali pojedinačno je izvan dozvoljenog odstupanja	ostalo
910	321192 / Jaškovo	699/2	određivanje/izračun površine, sumarno površina odgovara, ali pojedinačno je izvan dozvoljenog odstupanja	ostalo
911	321192 / Jaškovo	706/1	na planu prikazano novo stanje razgraničenja 706/1 i 707/1, a u knjižnom djelu odgovara staro	ostalo
912	321192 / Jaškovo	707/1	na planu prikazano novo stanje razgraničenja 706/1 i 707/1, a u knjižnom djelu odgovara staro	ostalo
913	321192 / Jaškovo	708/1	određivanje/izračun površine, sumarno površina odgovara, ali pojedinačno je izvan dozvoljenog odstupanja	ostalo
914	321192 / Jaškovo	708/5	određivanje/izračun površine, sumarno površina odgovara, ali pojedinačno je izvan dozvoljenog odstupanja	ostalo
915	321192 / Jaškovo	708/6	određivanje/izračun površine, sumarno površina odgovara, ali pojedinačno je izvan dozvoljenog odstupanja	ostalo
916	321192 / Jaškovo	710/2	određivanje/izračun površine, izrada geodetskog elaborata	ostalo
917	321192 / Jaškovo	711/3	određivanje/izračun površine, izrada geodetskog elaborata	ostalo
918	321192 / Jaškovo	712/1	određivanje/izračun površine, sumarno površina odgovara, ali pojedinačno je izvan dozvoljenog odstupanja	ostalo
919	321192 / Jaškovo	712/2	određivanje/izračun površine, sumarno površina odgovara, ali pojedinačno je izvan dozvoljenog odstupanja	ostalo
920	321192 / Jaškovo	721/1	određivanje/izračun površine, sumarno površina odgovara, ali pojedinačno je izvan dozvoljenog odstupanja	ostalo
921	321192 / Jaškovo	721/2	određivanje/izračun površine, sumarno površina odgovara, ali pojedinačno je izvan dozvoljenog odstupanja	ostalo



Redni broj	Sifra_KO/ Naziv_KO	Broj katastarske čestice	Identifikacija moguće pogreške	Uzrok pogreške
922	321192 / Jaškovo	729/2	određivanje/izračun površine, sumarno površina odgovara, ali pojedinačno je izvan dozvoljenog odstupanja	ostalo
923	321192 / Jaškovo	729/4	određivanje/izračun površine, sumarno površina odgovara, ali pojedinačno je izvan dozvoljenog odstupanja	ostalo
924	321192 / Jaškovo	730/2	određivanje/izračun površine, sumarno površina odgovara, ali pojedinačno je izvan dozvoljenog odstupanja	ostalo
925	321192 / Jaškovo	74/2	određivanje/izračun površine prilikom parcelacije upitan, jer bez jednog od krajnjih dijelova površina je u dozvoljenom odstupanju	održavanje katastarskog operata
926	321192 / Jaškovo	749/2	pogreška vektorizacije, 749/2 i 750/3	vektorizacija katastarskog plana
927	321192 / Jaškovo	750/3	pogreška vektorizacije, 749/2 i 750/4	vektorizacija katastarskog plana
928	321192 / Jaškovo	754/3	određivanje/izračun površine, izrada geodetskog elaborata	ostalo
929	321192 / Jaškovo	757/3	određivanje/izračun površine, sumarno površina odgovara, ali pojedinačno je izvan dozvoljenog odstupanja	ostalo
930	321192 / Jaškovo	757/4	određivanje/izračun površine, sumarno površina odgovara, ali pojedinačno je izvan dozvoljenog odstupanja	ostalo
931	321192 / Jaškovo	757/8	određivanje/izračun površine, sumarno površina odgovara, ali pojedinačno je izvan dozvoljenog odstupanja	ostalo
932	321192 / Jaškovo	759/3	određivanje/izračun površine, izrada geodetskog elaborata	ostalo
933	321192 / Jaškovo	759/5	određivanje/izračun površine, izrada geodetskog elaborata	ostalo
934	321192 / Jaškovo	76/3	knjižno nije provedeno novo stanje s plana i dalje površina odgovara prethodnom stanju	održavanje katastarskog operata
935	321192 / Jaškovo	762/23	određivanje/izračun površine, sumarno površina odgovara, ali pojedinačno je izvan dozvoljenog odstupanja	ostalo
936	321192 / Jaškovo	762/3	određivanje/izračun površine, sumarno površina odgovara, ali pojedinačno je izvan dozvoljenog odstupanja	ostalo
937	321192 / Jaškovo	762/5	određivanje/izračun površine, izrada geodetskog elaborata	ostalo
938	321192 / Jaškovo	762/6	određivanje/izračun površine, izrada geodetskog elaborata	ostalo
939	321192 / Jaškovo	766/12	određivanje/izračun površine, izrada geodetskog elaborata	ostalo
940	321192 / Jaškovo	766/2	određivanje/izračun površine, izrada geodetskog elaborata	ostalo



Redni broj	Sifra_KO/ Naziv_KO	Broj katastarske čestice	Identifikacija moguće pogreške	Uzrok pogreške
941	321192 / Jaškovo	766/4	određivanje/izračun površine, izrada geodetskog elaborata	ostalo
942	321192 / Jaškovo	766/9	određivanje/izračun površine, izrada geodetskog elaborata	ostalo
943	321192 / Jaškovo	776/2	pogreška vektorizacije	vektorizacija katastarskog plana
944	321192 / Jaškovo	782/4	zgužvan plan, određivanje/izračun površine	održavanje katastarskog operata
945	321192 / Jaškovo	785/1	na planu je ucrtano novo stanje, a u knjižnom djelu površine su starog stanja	održavanje katastarskog operata
946	321192 / Jaškovo	785/3	na planu je ucrtano novo stanje, a u knjižnom djelu površine su starog stanja	održavanje katastarskog operata
947	321192 / Jaškovo	787/3	zgužvan plan, određivanje/izračun površine	održavanje katastarskog operata
948	321192 / Jaškovo	79/2	određivanje/izračun površine, pogreška vektorizacije, izrada geodetskog elaborata	ostalo
949	321192 / Jaškovo	790/2	određivanje/izračun površine, izrada geodetskog elaborata	ostalo
950	321192 / Jaškovo	793/1	određivanje/izračun površine, izrada geodetskog elaborata	ostalo
951	321192 / Jaškovo	793/3	spoj planova	vektorizacija katastarskog plana
952	321192 / Jaškovo	793/4	određivanje/izračun površine, izrada geodetskog elaborata	ostalo
953	321192 / Jaškovo	793/8	određivanje/izračun površine, izrada geodetskog elaborata	ostalo
954	321192 / Jaškovo	794/1	na planu je ucrtano novo stanje, a u knjižnom djelu površine su starog stanja	održavanje katastarskog operata
955	321192 / Jaškovo	794/2	na planu je ucrtano novo stanje, a u knjižnom djelu površine su starog stanja	održavanje katastarskog operata
956	321192 / Jaškovo	795/1	određivanje/izračun površine, izrada geodetskog elaborata	ostalo
957	321192 / Jaškovo	805/3	spoj planova	vektorizacija katastarskog plana
958	321192 / Jaškovo	809/2	spoj planova	vektorizacija katastarskog plana
959	321192 / Jaškovo	818/3	određivanje/izračun površine, izrada geodetskog elaborata	ostalo
960	321192 / Jaškovo	82/2	određivanje/izračun površine s plana prilikom parcelacije upitan	ostalo
961	321192 / Jaškovo	823/2	određivanje/izračun površine, izrada geodetskog elaborata	ostalo
962	321192 / Jaškovo	824/1	određivanje/izračun površine, izrada geodetskog elaborata	ostalo
963	321192 / Jaškovo	826/2	određivanje/izračun površine, izrada geodetskog elaborata	ostalo
964	321192 / Jaškovo	834/1	određivanje/izračun površine, izrada geodetskog elaborata	ostalo



Redni broj	Sifra_KO/ Naziv_KO	Broj katastarske čestice	Identifikacija moguće pogreške	Uzrok pogreške
965	321192 / Jaškovo	834/2	određivanje/izračun površine, izrada geodetskog elaborata	ostalo
966	321192 / Jaškovo	840/2	određivanje/izračun površine, sumarno površina odgovara, ali pojedinačno je izvan dozvoljenog odstupanja	ostalo
967	321192 / Jaškovo	840/3	određivanje/izračun površine, sumarno površina odgovara, ali pojedinačno je izvan dozvoljenog odstupanja	ostalo
968	321192 / Jaškovo	840/4	određivanje/izračun površine, sumarno površina odgovara, ali pojedinačno je izvan dozvoljenog odstupanja	ostalo
969	321192 / Jaškovo	842/1	određivanje/izračun površine, sumarno površina odgovara, ali pojedinačno je izvan dozvoljenog odstupanja	ostalo
970	321192 / Jaškovo	842/2	određivanje/izračun površine, sumarno površina odgovara, ali pojedinačno je izvan dozvoljenog odstupanja	ostalo
971	321192 / Jaškovo	843/6	određivanje/izračun površine, izrada geodetskog elaborata	ostalo
972	321192 / Jaškovo	851/5	određivanje/izračun površine, sumarno površina odgovara, ali pojedinačno je izvan dozvoljenog odstupanja	ostalo
973	321192 / Jaškovo	851/6	određivanje/izračun površine, sumarno površina odgovara, ali pojedinačno je izvan dozvoljenog odstupanja	ostalo
974	321192 / Jaškovo	852/3	određivanje/izračun površine, izrada geodetskog elaborata	ostalo
975	321192 / Jaškovo	866/1	određivanje/izračun površine, izrada geodetskog elaborata	ostalo
976	321192 / Jaškovo	866/2	spoj planova	vektORIZACIJA katastarskog plana
977	321192 / Jaškovo	866/3	spoj planova	vektORIZACIJA katastarskog plana
978	321192 / Jaškovo	866/5	određivanje/izračun površine, izrada geodetskog elaborata	ostalo
979	321192 / Jaškovo	866/6	spoj planova	vektORIZACIJA katastarskog plana
980	321192 / Jaškovo	866/7	spoj planova	vektORIZACIJA katastarskog plana
981	321192 / Jaškovo	876/1	spoj planova	vektORIZACIJA katastarskog plana
982	321192 / Jaškovo	88/1	određivanje/izračun površine, izrada geodetskog elaborata	ostalo
983	321192 / Jaškovo	881/1	spoj planova	vektORIZACIJA katastarskog plana
984	321192 / Jaškovo	885/2	spoj planova	vektORIZACIJA katastarskog plana



Redni broj	Sifra_KO/ Naziv_KO	Broj katastarske čestice	Identifikacija moguće pogreške	Uzrok pogreške
985	321192 / Jaškovo	889/1	spoj planova	vektORIZACIJA katastarskog plana
986	321192 / Jaškovo	889/2	spoj planova	vektORIZACIJA katastarskog plana
987	321192 / Jaškovo	889/4	određivanje/izračun površine, izrada geodetskog elaborata	ostalo
988	321192 / Jaškovo	893/2	određivanje/izračun površine, izrada geodetskog elaborata	ostalo
989	321192 / Jaškovo	893/4	određivanje/izračun površine, izrada geodetskog elaborata	ostalo
990	321192 / Jaškovo	893/5	određivanje/izračun površine, izrada geodetskog elaborata	ostalo
991	321192 / Jaškovo	893/7	određivanje/izračun površine, izrada geodetskog elaborata	ostalo
992	321192 / Jaškovo	893/8	određivanje/izračun površine, izrada geodetskog elaborata	ostalo
993	321192 / Jaškovo	90/2	pogreška vektORIZACIJE, neprecizna	vektORIZACIJA katastarskog plana
994	321192 / Jaškovo	905/1	spoj planova	vektORIZACIJA katastarskog plana
995	321192 / Jaškovo	905/2	spoj planova	vektORIZACIJA katastarskog plana
996	321192 / Jaškovo	906/1	određivanje/izračun površine, sumarno površina odgovara, ali pojedinačno je izvan dozvoljenog odstupanja	ostalo
997	321192 / Jaškovo	906/2	određivanje/izračun površine, sumarno površina odgovara, ali pojedinačno je izvan dozvoljenog odstupanja	ostalo
998	321192 / Jaškovo	906/4	spoj planova	vektORIZACIJA katastarskog plana
999	321192 / Jaškovo	91/1	određivanje/izračun površine parcelacije upitan jer ukupan odnos površina je dobar	ostalo
1000	321192 / Jaškovo	91/2	određivanje/izračun površine, izrada geodetskog elaborata	ostalo
1001	321192 / Jaškovo	910/1	spoj planova	vektORIZACIJA katastarskog plana
1002	321192 / Jaškovo	910/6	spoj planova	vektORIZACIJA katastarskog plana
1003	321192 / Jaškovo	911/3	spoj planova	vektORIZACIJA katastarskog plana
1004	321192 / Jaškovo	911/4	spoj planova	vektORIZACIJA katastarskog plana
1005	321192 / Jaškovo	912/4	određivanje/izračun površine, izrada geodetskog elaborata	ostalo
1006	321192 / Jaškovo	912/7	određivanje/izračun površine, izrada geodetskog elaborata	ostalo



Redni broj	Sifra_KO/ Naziv_KO	Broj katastarske čestice	Identifikacija moguće pogreške	Uzrok pogreške
1007	321192 / Jaškovo	912/9	spoj planova	vektorizacija katastarskog plana
1008	321192 / Jaškovo	915/3	spoj planova	vektorizacija katastarskog plana
1009	321192 / Jaškovo	916/1	određivanje/izračun površine, sumarno površina odgovara, ali pojedinačno je izvan dozvoljenog odstupanja	ostalo
1010	321192 / Jaškovo	916/2	određivanje/izračun površine, sumarno površina odgovara, ali pojedinačno je izvan dozvoljenog odstupanja	ostalo
1011	321192 / Jaškovo	918/1	određivanje/izračun površine, sumarno površina odgovara, ali pojedinačno je izvan dozvoljenog odstupanja	ostalo
1012	321192 / Jaškovo	918/2	određivanje/izračun površine, sumarno površina odgovara, ali pojedinačno je izvan dozvoljenog odstupanja	ostalo
1013	321192 / Jaškovo	927/1	određivanje/izračun površine, pogreška vektorizacije	vektorizacija katastarskog plana
1014	321192 / Jaškovo	93/3	pogreška vektorizacije, krivo identificirana granica u postupku vektorizacije između 93/3 i 95,96/3	vektorizacija katastarskog plana
1015	321192 / Jaškovo	93/4	katastarske čestice 93/4 i 94/3 su susjedne te jedan dio koji je pripojen 94/3 nije oduzet od 93/4, kad se to učini obje čestice imaju dobre površine	ostalo
1016	321192 / Jaškovo	932/4	određivanje/izračun površine, izrada geodetskog elaborata	ostalo
1017	321192 / Jaškovo	939/2	određivanje/izračun površine, izrada geodetskog elaborata	ostalo
1018	321192 / Jaškovo	939/6	određivanje/izračun površine, izrada geodetskog elaborata	ostalo
1019	321192 / Jaškovo	939/7	određivanje/izračun površine, izrada geodetskog elaborata	ostalo
1020	321192 / Jaškovo	94/3	katastarske čestice 93/4 i 94/3 su susjedne te jedan dio koji je pripojen 94/3 nije oduzet od 93/4, kad se to učini obje čestice imaju dobre površine	ostalo
1021	321192 / Jaškovo	945/1	određivanje/izračun površine, sumarno površina odgovara, ali pojedinačno je izvan dozvoljenog odstupanja	ostalo
1022	321192 / Jaškovo	945/2	određivanje/izračun površine, sumarno površina odgovara, ali pojedinačno je izvan dozvoljenog odstupanja	ostalo
1023	321192 / Jaškovo	952/1	određivanje/izračun površine, sumarno površina odgovara, ali pojedinačno je izvan dozvoljenog odstupanja	ostalo



Redni broj	Sifra_KO/ Naziv_KO	Broj katastarske čestice	Identifikacija moguće pogreške	Uzrok pogreške
1024	321192 / Jaškovo	952/2	određivanje/izračun površine, sumarno površina odgovara, ali pojedinačno je izvan dozvoljenog odstupanja	ostalo
1025	321192 / Jaškovo	957/1	određivanje/izračun površine, izrada geodetskog elaborata	ostalo
1026	321192 / Jaškovo	96/3	pogreška vektorizacije, krivo identificirana granica u postupku vektorizacije između 93/3 i 96/3	vektorizacija katastarskog plana
1027	321192 / Jaškovo	964/1	određivanje/izračun površine, izrada geodetskog elaborata	ostalo
1028	321192 / Jaškovo	968/2	spoj planova	vektorizacija katastarskog plana
1029	321192 / Jaškovo	97/1	određivanje/izračun površine	održavanje katastarskog operata
1030	321192 / Jaškovo	973/1	određivanje/izračun površine, sumarno površina odgovara, ali pojedinačno je izvan dozvoljenog odstupanja	ostalo
1031	321192 / Jaškovo	973/2	određivanje/izračun površine, sumarno površina odgovara, ali pojedinačno je izvan dozvoljenog odstupanja	ostalo
1032	321192 / Jaškovo	973/3	određivanje/izračun površine, sumarno površina odgovara, ali pojedinačno je izvan dozvoljenog odstupanja	ostalo
1033	321192 / Jaškovo	985/2	spoj planova	vektorizacija katastarskog plana
1034	321192 / Jaškovo	991/2	određivanje/izračun površine, izrada geodetskog elaborata	ostalo
1035	321192 / Jaškovo	992/18	spoj planova	vektorizacija katastarskog plana
1036	321192 / Jaškovo	992/2	određivanje/izračun površine, izrada geodetskog elaborata	ostalo
1037	321192 / Jaškovo	992/26	određivanje/izračun površine, izrada geodetskog elaborata	ostalo
1038	321192 / Jaškovo	992/4	određivanje/izračun površine, izrada geodetskog elaborata	ostalo
1039	321320 / Pravutina	2	određivanje/izračun površine, izrada geodetskog elaborata	ostalo
1040	321320 / Pravutina	8	određivanje/izračun površine, osnovni oblik, crne granice	izrada katastarskog operata
1041	321320 / Pravutina	31	granice katastarske čestice nisu vidljivo mijenjane na katastarskom planu (sve linije granice crne) čestica cijepana na 31/1 i 31/2 u knjižnom djelu, ne ucrtana parcelacija, kad se usporede Ps \approx Pt (360 - 371)	održavanje katastarskog operata
1042	321320 / Pravutina	32	na katastarskom planu vidljivo spajanje k.č.br 32 i 33 u 32, ali nije vidljivo da je parcelirano u 32/1 i 32/2 Ps \approx Pt (302 - 296)	održavanje katastarskog operata



Redni broj	Sifra_KO/ Naziv_KO	Broj katastarske čestice	Identifikacija moguće pogreške	Uzrok pogreške
1043	321320 / Pravutina	54	određivanje/izračun površine, izrada geodetskog elaborata	ostalo
1044	321320 / Pravutina	92	određivanje/izračun površine, osnovni oblik, crne granice	izrada katastarskog operata
1045	321320 / Pravutina	126	na planu prikazano novo stanje k.č. 126 i granica sa 132, a važeće je staro	održavanje katastarskog operata
1046	321320 / Pravutina	132	na planu prikazano novo stanje k.č. 132 i granica sa 126, a važeće je staro stanje	održavanje katastarskog operata
1047	321320 / Pravutina	164	određivanje/izračun površine, katastarska čestica je u osnovnim granicama, crne granice	izrada katastarskog operata
1048	321320 / Pravutina	165	određivanje/izračun površine, katastarska čestica je u osnovnim granicama, crne granice	izrada katastarskog operata
1049	321320 / Pravutina	179	određivanje/izračun površine, osnovni oblik, crne granice, put	izrada katastarskog operata
1050	321320 / Pravutina	188	određivanje/izračun površine, katastarska čestica je u osnovnim granicama, crne granice	izrada katastarskog operata
1051	321320 / Pravutina	205	određivanje/izračun površine, izrada geodetskog elaborata	ostalo
1052	321320 / Pravutina	212	određivanje/izračun površine, površina u knjižnom djelu odgovara obliku čestice po starom stanju	održavanje katastarskog operata
1053	321320 / Pravutina	213	određivanje/izračun površine, katastarska čestica prijašnjim i sadašnjim oblikom ne može imati knjižnu površinu, mogućnost je pogreške kod prijepisa površine iz analognog u digitalni oblik	održavanje katastarskog operata
1054	321320 / Pravutina	214	spoj planova	vektORIZACIJA katastarskog plana
1055	321320 / Pravutina	216	spoj planova	vektORIZACIJA katastarskog plana
1056	321320 / Pravutina	220	granice katastarske čestice nisu vidljivo mijenjane na katastarskom planu (sve linije granice crne) čestica cijepana na 220/1 i 220/2 u knjižnom djelu, ne ucrtana parcelacija, kad se usporede Ps ≈ Pt (490 - 475)	održavanje katastarskog operata



Redni broj	Sifra_KO/ Naziv_KO	Broj katastarske čestice	Identifikacija moguće pogreške	Uzrok pogreške
1057	321320 / Pravutina	223	granice katastarske čestice nisu vidljivo mijenjane na katastarskom planu (sve linije granice crne) čestica upisana u knjižnom djelu 223/2, moguća pogreška kod prijepisa podataka u digitalni oblik, čestica je na spoju planova pa je odstupanje u površini opravdano $Ps \approx Pt$ (1906 - 2291)	održavanje katastarskog operata
1058	321320 / Pravutina	266	pogreška održavanja, površina prijašnjeg oblika k.č. Odgovara knjižnom upisu	održavanje katastarskog operata
1059	321320 / Pravutina	307	određivanje/izračun površine, katastarska čestica je u osnovnim granicama, crne granice	izrada katastarskog operata
1060	321320 / Pravutina	309	na planu čestica prikazana u svojim izvornim granicama crno, u knjižnom djelu cijepana, površine odgovaraju sumarno $Ps \approx Pt$ (737 - 702)	održavanje katastarskog operata
1061	321320 / Pravutina	316	spoj planova	vektORIZACIJA katastarskog plana
1062	321320 / Pravutina	318	spoj planova	vektORIZACIJA katastarskog plana
1063	321320 / Pravutina	328	na katastarskom planu čestica je cijela u originalnim granicama, neslaganje u površini sa knjižnim upisom sumarno, određivanje/izračun površine	održavanje katastarskog operata
1064	321320 / Pravutina	330	određivanje/izračun površine, katastarska čestica je u osnovnim granicama, crne granice	izrada katastarskog operata
1065	321320 / Pravutina	338	određivanje/izračun površine, katastarska čestica je u osnovnim granicama, crne granice	izrada katastarskog operata
1066	321320 / Pravutina	339	određivanje/izračun površine, katastarska čestica je u osnovnim granicama, crne granice	izrada katastarskog operata
1067	321320 / Pravutina	348	određivanje/izračun površine, katastarska čestica je u osnovnim granicama, crne granice	izrada katastarskog operata
1068	321320 / Pravutina	358	katastarska čestica 358, na katastarskom planu sadrži katastarsku česticu 359, jer kad se oduzme površina 359 knjižno od grafičke površine 358 dobiva se površina 359, a ista je na planu prikazano spojena u 360	održavanje katastarskog operata



Redni broj	Sifra_KO/ Naziv_KO	Broj katastarske čestice	Identifikacija moguće pogreške	Uzrok pogreške
1069	321320 / Pravutina	360	katastarski plan prikazuje da su katastarske čestice 359 i 360 spojene, no nije prikazano gdje je 359 jer postoji knjižno, ako se od 358 oduzme površina 359, tada se dobiva 358 u granicama dozvoljenog odstupanja	održavanje katastarskog operata
1070	321320 / Pravutina	362	određivanje/izračun površine, katastarska čestica je u osnovnim granicama, crne granice	izrada katastarskog operata
1071	321320 / Pravutina	370	određivanje/izračun površine, katastarska čestica je u osnovnim granicama, crne granice	izrada katastarskog operata
1072	321320 / Pravutina	374	određivanje/izračun površine, osnovni oblik, crne granice, put	izrada katastarskog operata
1073	321320 / Pravutina	378	određivanje/izračun površine, neprecizna vektorizacija, izrada geodetskog elaborata	ostalo
1074	321320 / Pravutina	392	određivanje/izračun površine, katastarska čestica je u osnovnim granicama, crne granice	izrada katastarskog operata
1075	321320 / Pravutina	402	određivanje/izračun površine, katastarska čestica je u osnovnim granicama, crne granice	izrada katastarskog operata
1076	321320 / Pravutina	406	pogreška vektorizacije, neprecizna vektorizacija, duga i uska parcela	vektorizacija katastarskog plana
1077	321320 / Pravutina	408	određivanje/izračun površine, katastarska čestica je u osnovnim granicama, crne granice	izrada katastarskog operata
1078	321320 / Pravutina	435	određivanje/izračun površine, katastarska čestica je u osnovnim granicama, crne granice	izrada katastarskog operata
1079	321320 / Pravutina	437	određivanje/izračun površine, katastarska čestica je u osnovnim granicama, crne granice	izrada katastarskog operata
1080	321320 / Pravutina	438	određivanje/izračun površine, katastarska čestica je u osnovnim granicama, crne granice	izrada katastarskog operata
1081	321320 / Pravutina	452	pogreška vektorizacije, neprecizna vektorizacija, granice čestice su crne	vektorizacija katastarskog plana
1082	321320 / Pravutina	461	pogreška vektorizacije, neprecizna vektorizacija, granice čestice su crne	vektorizacija katastarskog plana
1083	321320 / Pravutina	483	pogreška vektorizacije, neprecizna vektorizacija, granice čestice su crne	vektorizacija katastarskog plana
1084	321320 / Pravutina	500	određivanje/izračun površine, zgužvan plan	održavanje katastarskog operata



Redni broj	Sifra_KO/ Naziv_KO	Broj katastarske čestice	Identifikacija moguće pogreške	Uzrok pogreške
1085	321320 / Pravutina	529	određivanje/izračun površine, katastarska čestica je u osnovnim granicama, crne granice	izrada katastarskog operata
1086	321320 / Pravutina	545	u knjižnom djelu je upisana samo površina 545, a na planu je prikazano da je 544 poništena i spojena sa 545 i tako je prikazano na DKP-u	održavanje katastarskog operata
1087	321320 / Pravutina	546	određivanje/izračun površine, katastarska čestica je u osnovnim granicama, crne granice, prikazano da se čestica poništava, a postoji u knjižnom	održavanje katastarskog operata
1088	321320 / Pravutina	547	određivanje/izračun površine, katastarska čestica je u osnovnim granicama, crne granice, prikazano da se čestica poništava, a postoji u knjižnom djelu operata	održavanje katastarskog operata
1089	321320 / Pravutina	558	parcelacija 558/1, /2 postoji samo knjižno, površina sumarno knjižna odgovara	održavanje katastarskog operata
1090	321320 / Pravutina	567	određivanje/izračun površine, katastarska čestica je u osnovnim granicama, crne granice	izrada katastarskog operata
1091	321320 / Pravutina	582	određivanje/izračun površine, katastarska čestica je u osnovnim granicama, crne granice	izrada katastarskog operata
1092	321320 / Pravutina	586	određivanje/izračun površine, katastarska čestica je u osnovnim granicama, crne granice	izrada katastarskog operata
1093	321320 / Pravutina	587	određivanje/izračun površine, katastarska čestica je u osnovnim granicama, crne granice	izrada katastarskog operata
1094	321320 / Pravutina	600	na planu je označeno spajanje k.č.br 599 u 600, a u knjižnom postoje 600/1 i /2, a površina odgovara čestici iz katastarskog plana	održavanje katastarskog operata
1095	321320 / Pravutina	611	određivanje/izračun površine, osnovni oblik, crne granice	izrada katastarskog operata
1096	321320 / Pravutina	31/1	parcelacija samo u knjižnom djelu provedena, na planu cijela katastarska čestica bez vidljivih ucrtavanja parcelacija	održavanje katastarskog operata
1097	321320 / Pravutina	31/2	parcelacija samo u knjižnom djelu provedena, na planu cijela katastarska čestica bez vidljivih ucrtavanja parcelacija	održavanje katastarskog operata



Redni broj	Sifra_KO/ Naziv_KO	Broj katastarske čestice	Identifikacija moguće pogreške	Uzrok pogreške
1098	321320 / Pravutina	32/1	Vidljivo je spajanje k.č.br. 32 i 33 u 32, ali ne i cijepanje na 32/1 i 32/2, crne granice parcela	održavanje katastarskog operata
1099	321320 / Pravutina	32/2	Vidljivo je spajanje k.č.br. 32 i 33 u 32, ali ne i cijepanje na 32/1 i 32/2, crne granice parcela	održavanje katastarskog operata
1100	321320 / Pravutina	220/1	parcelacija samo u knjižnom djelu provedena, na planu cijela katastarska čestica bez vidljivih ucrtavanja parcelacija	održavanje katastarskog operata
1101	321320 / Pravutina	220/2	parcelacija samo u knjižnom djelu provedena, na planu cijela katastarska čestica bez vidljivih ucrtavanja parcelacija	održavanje katastarskog operata
1102	321320 / Pravutina	223/2	pogreška unosa broja katastarske čestice (provjeriti upis u analognom posjedovnom listu)	održavanje katastarskog operata
1103	321320 / Pravutina	233	čestica ispuštena u postupku vektorizacije postoji na planu, površina odgovara cca. 392m ²	vektorizacija katastarskog plana
1104	321320 / Pravutina	234	čestica ispuštena u postupku vektorizacije postoji na planu, površina odgovara Ps 428, Pt 429	vektorizacija katastarskog plana
1105	321320 / Pravutina	241/1	čestica ispuštena u postupku vektorizacije postoji na planu, površina odgovara	vektorizacija katastarskog plana
1106	321320 / Pravutina	271/3	na planu nema vidljivih tragova parcelacije 271/, 271/2 prikazane u izvornom obliku (crne granice), neprovedena parcelacija	održavanje katastarskog operata
1107	321320 / Pravutina	282/2	na planu k.č. 283 i 284 spojene u 282, površina ne odgovara	održavanje katastarskog operata
1108	321320 / Pravutina	309/1	parcelacija samo u knjižnom djelu provedena, na planu cijela katastarska čestica bez vidljivih ucrtavanja parcelacija	održavanje katastarskog operata
1109	321320 / Pravutina	309/2	parcelacija samo u knjižnom djelu provedena, na planu cijela katastarska čestica bez vidljivih ucrtavanja parcelacija	održavanje katastarskog operata
1110	321320 / Pravutina	313/1	čestica se nalazi u k.č. 313/3 jer ista u tablici osam za površinu 313/1 odstupa, održavanje operata	održavanje katastarskog operata
1111	321320 / Pravutina	321/12	parcelacija samo u knjižnom djelu provedena, na planu cijela katastarska čestica bez vidljivih ucrtavanja parcelacija	održavanje katastarskog operata



Redni broj	Sifra_KO/ Naziv_KO	Broj katastarske čestice	Identifikacija moguće pogreške	Uzrok pogreške
1112	321320 / Pravutina	321/13	parcelacija samo u knjižnom djelu provedena, na planu cijela katastarska čestica bez vidljivih ucrtavanja parcelacija	održavanje katastarskog operata
1113	321320 / Pravutina	321/14	parcelacija samo u knjižnom djelu provedena, na planu cijela katastarska čestica bez vidljivih ucrtavanja parcelacija	održavanje katastarskog operata
1114	321320 / Pravutina	321/15	parcelacija samo u knjižnom djelu provedena, na planu cijela katastarska čestica bez vidljivih ucrtavanja parcelacija	održavanje katastarskog operata
1115	321320 / Pravutina	328/1	parcelacija samo u knjižnom djelu provedena, na planu cijela katastarska čestica bez vidljivih ucrtavanja parcelacija, površina sumarno ne odgovara	održavanje katastarskog operata
1116	321320 / Pravutina	328/2	parcelacija samo u knjižnom djelu provedena, na planu cijela katastarska čestica bez vidljivih ucrtavanja parcelacija, površina sumarno ne odgovara	održavanje katastarskog operata
1117	321320 / Pravutina	356/3	nastala parcelacijom 3561/1 i provedeno samo knjižno	održavanje katastarskog operata
1118	321320 / Pravutina	356/4	nastala parcelacijom 3561/1 i provedeno samo knjižno	održavanje katastarskog operata
1119	321320 / Pravutina	367/3	dijelovi čestica koji su u sastavu 367/1 i 367/2 odgovaraju površinom traženoj čestici, sve prikazano crno	održavanje katastarskog operata
1120	321320 / Pravutina	409/30	sadržana u 409/5, razlika u površini odgovara	održavanje katastarskog operata
1121	321320 / Pravutina	409/42	parcelacija 409/10 -> 409/42 /43 samo knjižno provedeno	održavanje katastarskog operata
1122	321320 / Pravutina	409/43	parcelacija 409/10 -> 409/42 /43 samo knjižno provedeno	održavanje katastarskog operata
1123	321320 / Pravutina	538/4	knjižno provedena, parcelacija, sumarno površine odgovaraju 538/2c	održavanje katastarskog operata
1124	321320 / Pravutina	538/5	knjižno provedena, parcelacija, sumarno površine odgovaraju 538/2c	održavanje katastarskog operata
1125	321320 / Pravutina	558/1	parcelacija samo knjižno provedena 558 cijela na planu	održavanje katastarskog operata
1126	321320 / Pravutina	558/2	parcelacija samo knjižno provedena 558 cijela na planu	održavanje katastarskog operata
1127	321320 / Pravutina	600/1	parcelacija postoji samo knjižno, na planu je cijela	održavanje katastarskog operata



Redni broj	Sifra_KO/ Naziv_KO	Broj katastarske čestice	Identifikacija moguće pogreške	Uzrok pogreške
1128	321320 / Pravutina	600/2	parcelacija postoji samo knjižno, na planu je cijela	održavanje katastarskog operata
1129	321320 / Pravutina	684/2	krivo upisan broj prilikom digitalizacije knjižnog djela treba biti 694/2	digitalizacija knjižnog djela katastarskog operata
1130	321320 / Pravutina	715/4	parcelacija postoji samo knjižno, sadržana u 715/3, zajedno sa 725/5	održavanje katastarskog operata
1131	321320 / Pravutina	715/5	parcelacija postoji samo knjižno, sadržana u 715/3, zajedno sa 725/4	održavanje katastarskog operata
1132	321320 / Pravutina	715/7	pogreška vektorizacije, 715/1b na planu	vektorizacija katastarskog plana
1133	321320 / Pravutina	748/3	knjižno provedena parcelacija	održavanje katastarskog operata
1134	321320 / Pravutina	748/4	knjižno proveden parcelacija	održavanje katastarskog operata
1135	321320 / Pravutina	769/1	parcelacija samo u knjižnom djelu provedena, na planu cijela katastarska čestica bez vidljivih ucrtavanja parcelacija, površina sumarno odgovara	održavanje katastarskog operata
1136	321320 / Pravutina	769/2	parcelacija samo u knjižnom djelu provedena, na planu cijela katastarska čestica bez vidljivih ucrtavanja parcelacija, površina sumarno odgovara	održavanje katastarskog operata
1137	321320 / Pravutina	770/1	parcelacija samo u knjižnom djelu provedena, na planu cijela katastarska čestica bez vidljivih ucrtavanja parcelacija, površina sumarno odgovara	održavanje katastarskog operata
1138	321320 / Pravutina	770/2	parcelacija samo u knjižnom djelu provedena, na planu cijela katastarska čestica bez vidljivih ucrtavanja parcelacija, površina sumarno odgovara	održavanje katastarskog operata
1139	321320 / Pravutina	826/1	parcelacija samo u knjižnom djelu provedena, na planu cijela katastarska čestica bez vidljivih ucrtavanja parcelacija, površina sumarno odgovara	održavanje katastarskog operata
1140	321320 / Pravutina	826/2	parcelacija samo u knjižnom djelu provedena, na planu cijela katastarska čestica bez vidljivih ucrtavanja parcelacija, površina sumarno odgovara	održavanje katastarskog operata
1141	321320 / Pravutina	947/1	parcelacija samo u knjižnom djelu provedena, na planu cijela katastarska čestica bez vidljivih ucrtavanja parcelacija, površina sumarno	održavanje katastarskog operata



Redni broj	Sifra_KO/ Naziv_KO	Broj katastarske čestice	Identifikacija moguće pogreške	Uzrok pogreške
			odgovara	
1142	321320 / Pravutina	947/2	parcelacija samo u knjižnom djelu provedena, na planu cijela katastarska čestica bez vidljivih ucrtavanja parcelacija, površina sumarno odgovara	održavanje katastarskog operata
1143	321320 / Pravutina	949/7	nepoznato	nepoznato
1144	321320 / Pravutina	949/8	nepoznato	nepoznato
1145	321320 / Pravutina	1000/1	parcelacija samo u knjižnom djelu provedena, na planu cijela katastarska čestica bez vidljivih ucrtavanja parcelacija, površina sumarno odgovara	održavanje katastarskog operata
1146	321320 / Pravutina	1000/2	parcelacija samo u knjižnom djelu provedena, na planu cijela katastarska čestica bez vidljivih ucrtavanja parcelacija, površina sumarno odgovara	održavanje katastarskog operata
1147	321320 / Pravutina	1012/1	parcelacija samo u knjižnom djelu provedena, na planu cijela katastarska čestica bez vidljivih ucrtavanja parcelacija, površina sumarno odgovara	održavanje katastarskog operata
1148	321320 / Pravutina	1012/2	parcelacija samo u knjižnom djelu provedena, na planu cijela katastarska čestica bez vidljivih ucrtavanja parcelacija, površina sumarno odgovara	održavanje katastarskog operata
1149	321320 / Pravutina	1018/1	parcelacija samo u knjižnom djelu provedena, na planu cijela katastarska čestica bez vidljivih ucrtavanja parcelacija, površina sumarno odgovara	održavanje katastarskog operata
1150	321320 / Pravutina	1018/2	parcelacija samo u knjižnom djelu provedena, na planu cijela katastarska čestica bez vidljivih ucrtavanja parcelacija, površina sumarno odgovara	održavanje katastarskog operata
1151	321320 / Pravutina	1075/1	parcelacija samo u knjižnom djelu provedena, na planu cijela katastarska čestica bez vidljivih ucrtavanja parcelacija, površina sumarno odgovara	održavanje katastarskog operata
1152	321320 / Pravutina	1075/2	parcelacija samo u knjižnom djelu provedena, na planu cijela katastarska čestica bez vidljivih ucrtavanja parcelacija, površina sumarno odgovara	održavanje katastarskog operata



Redni broj	Sifra_KO/ Naziv_KO	Broj katastarske čestice	Identifikacija moguće pogreške	Uzrok pogreške
1153	321320 / Pravutina	1107/1	parcelacija samo u knjižnom djelu provedena, na planu cijela katastarska čestica bez vidljivih ucrtavanja parcelacija, površina sumarno odgovara	održavanje katastarskog operata
1154	321320 / Pravutina	1107/2	parcelacija samo u knjižnom djelu provedena, na planu cijela katastarska čestica bez vidljivih ucrtavanja parcelacija, površina sumarno odgovara	održavanje katastarskog operata
1155	321320 / Pravutina	1117/3	parcelacija samo u knjižnom djelu provedena, na planu cijela katastarska čestica bez vidljivih ucrtavanja parcelacija, površina sumarno odgovara	održavanje katastarskog operata
1156	321320 / Pravutina	1117/4	parcelacija samo u knjižnom djelu provedena, na planu cijela katastarska čestica bez vidljivih ucrtavanja parcelacija, površina sumarno odgovara	održavanje katastarskog operata
1157	321320 / Pravutina	1119/4	parcelacija samo u knjižnom djelu provedena, na planu cijela katastarska čestica bez vidljivih ucrtavanja parcelacija, površina sumarno odgovara	održavanje katastarskog operata
1158	321320 / Pravutina	1119/5	parcelacija samo u knjižnom djelu provedena, na planu cijela katastarska čestica bez vidljivih ucrtavanja parcelacija, površina sumarno odgovara	održavanje katastarskog operata
1159	321320 / Pravutina	1142/3	pogreška vektorizacije	vektORIZACIJA katastarskog plana
1160	321320 / Pravutina	1212/1	parcelacija samo u knjižnom djelu provedena, na planu cijela katastarska čestica bez vidljivih ucrtavanja parcelacija, površina sumarno odgovara	održavanje katastarskog operata
1161	321320 / Pravutina	1212/2	parcelacija samo u knjižnom djelu provedena, na planu cijela katastarska čestica bez vidljivih ucrtavanja parcelacija, površina sumarno odgovara	održavanje katastarskog operata
1162	321320 / Pravutina	1213/1	parcelacija samo u knjižnom djelu provedena, na planu cijela katastarska čestica bez vidljivih ucrtavanja parcelacija, površina sumarno odgovara	održavanje katastarskog operata
1163	321320 / Pravutina	1213/2	parcelacija samo u knjižnom djelu provedena, na planu cijela katastarska čestica bez vidljivih ucrtavanja parcelacija, površina sumarno odgovara	održavanje katastarskog operata



Redni broj	Sifra_KO/ Naziv_KO	Broj katastarske čestice	Identifikacija moguće pogreške	Uzrok pogreške
1164	321320 / Pravutina	1238	pogreška vektorizacije	vektORIZACIJA katastarskog plana
1165	321320 / Pravutina	1319/1	parcelacija samo u knjižnom djelu provedena, na planu cijela katastarska čestica bez vidljivih ucrtavanja parcelacija, površina sumarno odgovara	održavanje katastarskog operata
1166	321320 / Pravutina	1319/2	parcelacija samo u knjižnom djelu provedena, na planu cijela katastarska čestica bez vidljivih ucrtavanja parcelacija, površina sumarno odgovara	održavanje katastarskog operata
1167	321320 / Pravutina	1363/1	parcelacija samo u knjižnom djelu provedena, na planu cijela katastarska čestica bez vidljivih ucrtavanja parcelacija, površina sumarno odgovara	održavanje katastarskog operata
1168	321320 / Pravutina	1363/2	parcelacija samo u knjižnom djelu provedena, na planu cijela katastarska čestica bez vidljivih ucrtavanja parcelacija, površina sumarno odgovara	održavanje katastarskog operata
1169	321320 / Pravutina	1381/1	parcelacija samo u knjižnom djelu provedena, na planu cijela katastarska čestica bez vidljivih ucrtavanja parcelacija, površina sumarno odgovara	održavanje katastarskog operata
1170	321320 / Pravutina	1381/2	parcelacija samo u knjižnom djelu provedena, na planu cijela katastarska čestica bez vidljivih ucrtavanja parcelacija, površina sumarno odgovara	održavanje katastarskog operata
1171	321320 / Pravutina	1397/1	parcelacija samo u knjižnom djelu provedena, na planu cijela katastarska čestica bez vidljivih ucrtavanja parcelacija, površina sumarno odgovara	održavanje katastarskog operata
1172	321320 / Pravutina	1397/2	parcelacija samo u knjižnom djelu provedena, na planu cijela katastarska čestica bez vidljivih ucrtavanja parcelacija, površina sumarno odgovara	održavanje katastarskog operata
1173	321320 / Pravutina	1462/7	parcelacija 1462/4 -> 1462/7 samo u olovci na planu napisan broj, ali ne i granica katastarskih čestica	održavanje katastarskog operata
1174	321320 / Pravutina	1548/3	parcelacija samo u knjižnom djelu provedena, na planu cijela katastarska čestica bez vidljivih ucrtavanja parcelacija, površina sumarno odgovara	održavanje katastarskog operata



Redni broj	Sifra_KO/ Naziv_KO	Broj katastarske čestice	Identifikacija moguće pogreške	Uzrok pogreške
1175	321320 / Pravutina	1548/4	parcelacija samo u knjižnom djelu provedena, na planu cijela katastarska čestica bez vidljivih ucrtavanja parcelacija, površina sumarno odgovara	održavanje katastarskog operata
1176	321320 / Pravutina	1565/1	parcelacija samo u knjižnom djelu provedena, na planu cijela katastarska čestica bez vidljivih ucrtavanja parcelacija, površina sumarno odgovara	održavanje katastarskog operata
1177	321320 / Pravutina	1565/2	parcelacija samo u knjižnom djelu provedena, na planu cijela katastarska čestica bez vidljivih ucrtavanja parcelacija, površina sumarno odgovara	održavanje katastarskog operata
1178	321320 / Pravutina	1571/3	neprovedena parcelacija 1571/2 -> 1572/3, 1572/2 ima nedozvoljeno odstupanje u veličini površine 1571/3	održavanje katastarskog operata
1179	321320 / Pravutina	1574/1	parcelacija samo u knjižnom djelu provedena, na planu cijela katastarska čestica bez vidljivih ucrtavanja parcelacija, površina sumarno odgovara	održavanje katastarskog operata
1180	321320 / Pravutina	1574/2	parcelacija samo u knjižnom djelu provedena, na planu cijela katastarska čestica bez vidljivih ucrtavanja parcelacija, površina sumarno odgovara	održavanje katastarskog operata
1181	321320 / Pravutina	1577/1	parcelacija samo u knjižnom djelu provedena, na planu cijela katastarska čestica bez vidljivih ucrtavanja parcelacija, površina sumarno odgovara	održavanje katastarskog operata
1182	321320 / Pravutina	1577/2	parcelacija samo u knjižnom djelu provedena, na planu cijela katastarska čestica bez vidljivih ucrtavanja parcelacija, površina sumarno odgovara	održavanje katastarskog operata
1183	321320 / Pravutina	1583/1	parcelacija samo u knjižnom djelu provedena, na planu cijela katastarska čestica bez vidljivih ucrtavanja parcelacija, površina sumarno odgovara	održavanje katastarskog operata
1184	321320 / Pravutina	1583/2	parcelacija samo u knjižnom djelu provedena, na planu cijela katastarska čestica bez vidljivih ucrtavanja parcelacija, površina sumarno odgovara	održavanje katastarskog operata
1185	321320 / Pravutina	1592/1	parcelacija samo u knjižnom djelu provedena, na planu cijela katastarska čestica bez vidljivih ucrtavanja parcelacija, površina sumarno	održavanje katastarskog operata



Redni broj	Sifra_KO/ Naziv_KO	Broj katastarske čestice	Identifikacija moguće pogreške	Uzrok pogreške
			odgovara	
1186	321320 / Pravutina	1592/2	parcelacija samo u knjižnom djelu provedena, na planu cijela katastarska čestica bez vidljivih ucrtavanja parcelacija, površina sumarno odgovara	održavanje katastarskog operata
1187	321320 / Pravutina	1622/1	na katastarskom planu postoji /1 i /2 crno ucrtane, ali su spojene nazad u 1622. Nije po pravilima održavanja katastarskog operata	održavanje katastarskog operata
1188	321320 / Pravutina	1622/2	na katastarskom planu postoji /1 i /2 crno ucrtane, ali su spojene nazad u 1622. Nije po pravilima održavanja katastarskog operata	održavanje katastarskog operata
1189	321320 / Pravutina	1675/3	parcelacija samo u knjižnom djelu provedena, na planu cijela katastarska čestica bez vidljivih ucrtavanja parcelacija, površina sumarno odgovara	održavanje katastarskog operata
1190	321320 / Pravutina	1675/4	parcelacija samo u knjižnom djelu provedena, na planu cijela katastarska čestica bez vidljivih ucrtavanja parcelacija, površina sumarno odgovara	održavanje katastarskog operata
1191	321320 / Pravutina	1713/1	parcelacija samo u knjižnom djelu provedena, na planu cijela katastarska čestica bez vidljivih ucrtavanja parcelacija, površina sumarno odgovara	održavanje katastarskog operata
1192	321320 / Pravutina	1713/2	parcelacija samo u knjižnom djelu provedena, na planu cijela katastarska čestica bez vidljivih ucrtavanja parcelacija, površina sumarno odgovara	održavanje katastarskog operata
1193	321320 / Pravutina	1714/1	parcelacija samo u knjižnom djelu provedena, na planu cijela katastarska čestica bez vidljivih ucrtavanja parcelacija, površina sumarno odgovara	održavanje katastarskog operata
1194	321320 / Pravutina	1714/2	parcelacija samo u knjižnom djelu provedena, na planu cijela katastarska čestica bez vidljivih ucrtavanja parcelacija, površina sumarno odgovara	održavanje katastarskog operata
1195	321320 / Pravutina	1832/4	parcelacija samo knjižno provedena, katastarska čestica na planu nije cijepana, u osnovnim granicama, crne granice	održavanje katastarskog operata
1196	321320 / Pravutina	1891/3	pogreška održavanja, u tablici 8 je 1891/2 koja odstupa u površini za vrijednost površine 1891/3	održavanje katastarskog operata



Redni broj	Sifra_KO/ Naziv_KO	Broj katastarske čestice	Identifikacija moguće pogreške	Uzrok pogreške
1197	321320 / Pravutina	1913/3	pogreška održavanja, u tablici 8 je 1913/2 koja odstupa u površini za vrijednost površine 1913/3	održavanje katastarskog operata
1198	321320 / Pravutina	1929/1	parcelacija samo u knjižnom djelu provedena, na planu cijela katastarska čestica bez vidljivih ucrtavanja parcelacija, površina sumarno odgovara	održavanje katastarskog operata
1199	321320 / Pravutina	1929/2	parcelacija samo u knjižnom djelu provedena, na planu cijela katastarska čestica bez vidljivih ucrtavanja parcelacija, površina sumarno odgovara	održavanje katastarskog operata
1200	321320 / Pravutina	1936/3	parcelacija samo u knjižnom djelu provedena, na planu cijela katastarska čestica bez vidljivih ucrtavanja parcelacija, površina sumarno odgovara	održavanje katastarskog operata
1201	321320 / Pravutina	1936/4	parcelacija samo u knjižnom djelu provedena, na planu cijela katastarska čestica bez vidljivih ucrtavanja parcelacija, površina sumarno odgovara	održavanje katastarskog operata
1202	321320 / Pravutina	1946/1	parcelacija samo u knjižnom djelu provedena, na planu cijela katastarska čestica bez vidljivih ucrtavanja parcelacija, površina sumarno odgovara	održavanje katastarskog operata
1203	321320 / Pravutina	1946/2	parcelacija samo u knjižnom djelu provedena, na planu cijela katastarska čestica bez vidljivih ucrtavanja parcelacija, površina sumarno odgovara	održavanje katastarskog operata
1204	321320 / Pravutina	2005	na planu postoji samo 2005/1 i to u puno većoj površini put	održavanje katastarskog operata
1205	321320 / Pravutina	2170/1	parcelacija samo u knjižnom djelu provedena, na planu cijela katastarska čestica bez vidljivih ucrtavanja parcelacija, površina sumarno odgovara	održavanje katastarskog operata
1206	321320 / Pravutina	2170/2	parcelacija samo u knjižnom djelu provedena, na planu cijela katastarska čestica bez vidljivih ucrtavanja parcelacija, površina sumarno odgovara	održavanje katastarskog operata
1207	321320 / Pravutina	2339/1	parcelacija samo u knjižnom djelu provedena, na planu cijela katastarska čestica bez vidljivih ucrtavanja parcelacija, površina sumarno odgovara	održavanje katastarskog operata



Redni broj	Sifra_KO/ Naziv_KO	Broj katastarske čestice	Identifikacija moguće pogreške	Uzrok pogreške
1208	321320 / Pravutina	2339/2	parcelacija samo u knjižnom djelu provedena, na planu cijela katastarska čestica bez vidljivih ucrtavanja parcelacija, površina sumarno odgovara	održavanje katastarskog operata
1209	321320 / Pravutina	2369/1	parcelacija samo u knjižnom djelu provedena, na planu cijela katastarska čestica bez vidljivih ucrtavanja parcelacija, površina sumarno odgovara	održavanje katastarskog operata
1210	321320 / Pravutina	2369/2	parcelacija samo u knjižnom djelu provedena, na planu cijela katastarska čestica bez vidljivih ucrtavanja parcelacija, površina sumarno odgovara	održavanje katastarskog operata
1211	321320 / Pravutina	2435/15	parcelacija samo u knjižnom djelu provedena, na planu cijela katastarska čestica bez vidljivih ucrtavanja parcelacija, površina sumarno odgovara	održavanje katastarskog operata
1212	321320 / Pravutina	2435/16	parcelacija samo u knjižnom djelu provedena, na planu cijela katastarska čestica bez vidljivih ucrtavanja parcelacija, površina sumarno odgovara	održavanje katastarskog operata
1213	321320 / Pravutina	2476/9	parcelacija samo u knjižnom djelu provedena, na planu cijela katastarska čestica bez vidljivih ucrtavanja parcelacija, površina sumarno odgovara	održavanje katastarskog operata
1214	321320 / Pravutina	2476/10	parcelacija samo u knjižnom djelu provedena, na planu cijela katastarska čestica bez vidljivih ucrtavanja parcelacija, površina sumarno odgovara	održavanje katastarskog operata
1215	321320 / Pravutina	2555	nepoznato	nepoznato
1216	321320 / Pravutina	8	nepodno	digitalizacija knjižnog djela katastarskog operata
1217	321320 / Pravutina	20	nepodno	digitalizacija knjižnog djela katastarskog operata
1218	321320 / Pravutina	21	nepodno	digitalizacija knjižnog djela katastarskog operata
1219	321320 / Pravutina	24	nepodno	digitalizacija knjižnog djela katastarskog operata



Redni broj	Sifra_KO/ Naziv_KO	Broj katastarske čestice	Identifikacija moguće pogreške	Uzrok pogreške
1220	321320 / Pravutina	25	neplodno	digitalizacija knjižnog djela katastarskog operata
1221	321320 / Pravutina	31	neplodno	digitalizacija knjižnog djela katastarskog operata
1222	321320 / Pravutina	32	pašnjak	održavanje katastarskog operata
1223	321320 / Pravutina	38	neplodno	digitalizacija knjižnog djela katastarskog operata
1224	321320 / Pravutina	49	neplodno	digitalizacija knjižnog djela katastarskog operata
1225	321320 / Pravutina	67	neplodno	digitalizacija knjižnog djela katastarskog operata
1226	321320 / Pravutina	70	livada	vektORIZACIJA katastarskog plana
1227	321320 / Pravutina	76	neplodno	digitalizacija knjižnog djela katastarskog operata
1228	321320 / Pravutina	77	neplodno	digitalizacija knjižnog djela katastarskog operata
1229	321320 / Pravutina	80	oranica	vektORIZACIJA katastarskog plana
1230	321320 / Pravutina	84	neplodno	digitalizacija knjižnog djela katastarskog operata
1231	321320 / Pravutina	87	oranica	vektORIZACIJA katastarskog plana
1232	321320 / Pravutina	91	oranica	vektORIZACIJA katastarskog plana
1233	321320 / Pravutina	92	oranica	vektORIZACIJA katastarskog plana
1234	321320 / Pravutina	101	neplodno	digitalizacija knjižnog djela katastarskog operata
1235	321320 / Pravutina	106	oranica	vektORIZACIJA katastarskog plana
1236	321320 / Pravutina	116	pašnjak	vektORIZACIJA katastarskog plana



Redni broj	Sifra_KO/ Naziv_KO	Broj katastarske čestice	Identifikacija moguće pogreške	Uzrok pogreške
1237	321320 / Pravutina	119	oranica	vektORIZACIJA katastarskog plana
1238	321320 / Pravutina	136	livada	vektORIZACIJA katastarskog plana
1239	321320 / Pravutina	141	nepلودno	digitalizacija knjižnog djela katastarskog operata
1240	321320 / Pravutina	149	pašnjak	vektORIZACIJA katastarskog plana
1241	321320 / Pravutina	154	livada	vektORIZACIJA katastarskog plana
1242	321320 / Pravutina	157	livada	vektORIZACIJA katastarskog plana
1243	321320 / Pravutina	161	pašnjak	vektORIZACIJA katastarskog plana
1244	321320 / Pravutina	167	livada	vektORIZACIJA katastarskog plana
1245	321320 / Pravutina	169	nepلودno	digitalizacija knjižnog djela katastarskog operata
1246	321320 / Pravutina	172	nepلودno	digitalizacija knjižnog djela katastarskog operata
1247	321320 / Pravutina	175	nepلودno	digitalizacija knjižnog djela katastarskog operata
1248	321320 / Pravutina	188	nepلودno	vektORIZACIJA katastarskog plana
1249	321320 / Pravutina	192	livada	vektORIZACIJA katastarskog plana
1250	321320 / Pravutina	194	livada	vektORIZACIJA katastarskog plana
1251	321320 / Pravutina	195	livada	vektORIZACIJA katastarskog plana
1252	321320 / Pravutina	211	oranica	vektORIZACIJA katastarskog plana
1253	321320 / Pravutina	213	pašnjak	vektORIZACIJA katastarskog plana
1254	321320 / Pravutina	216	oranica	vektORIZACIJA katastarskog plana
1255	321320 / Pravutina	228	oranica	vektORIZACIJA katastarskog plana



Redni broj	Sifra_KO/ Naziv_KO	Broj katastarske čestice	Identifikacija moguće pogreške	Uzrok pogreške
1256	321320 / Pravutina	229	neplodno	digitalizacija knjižnog djela katastarskog operata
1257	321320 / Pravutina	236	neplodno	digitalizacija knjižnog djela katastarskog operata
1258	321320 / Pravutina	250	neplodno	digitalizacija knjižnog djela katastarskog operata
1259	321320 / Pravutina	251	neplodno	digitalizacija knjižnog djela katastarskog operata
1260	321320 / Pravutina	256	oranica	vektORIZACIJA katastarskog plana
1261	321320 / Pravutina	257	oranica	vektORIZACIJA katastarskog plana
1262	321320 / Pravutina	261	neplodno	digitalizacija knjižnog djela katastarskog operata
1263	321320 / Pravutina	263	neplodno	digitalizacija knjižnog djela katastarskog operata
1264	321320 / Pravutina	273	neplodno	digitalizacija knjižnog djela katastarskog operata
1265	321320 / Pravutina	275	neplodno	digitalizacija knjižnog djela katastarskog operata
1266	321320 / Pravutina	282	livada	vektORIZACIJA katastarskog plana
1267	321320 / Pravutina	285	livada	vektORIZACIJA katastarskog plana
1268	321320 / Pravutina	286	livada	vektORIZACIJA katastarskog plana
1269	321320 / Pravutina	357/2	livada	vektORIZACIJA katastarskog plana
1270	321320 / Pravutina	367/1	livada	vektORIZACIJA katastarskog plana
1271	321320 / Pravutina	614	livada	vektORIZACIJA katastarskog plana
1272	321320 / Pravutina	1062	livada	vektORIZACIJA katastarskog plana



Redni broj	Sifra_KO/ Naziv_KO	Broj katastarske čestice	Identifikacija moguće pogreške	Uzrok pogreške
1273	321320 / Pravutina	1219	neplodno	digitalizacija knjižnog djela katastarskog operata
1274	321320 / Pravutina	1261	livada	vektORIZACIJA katastarskog plana
1275	321320 / Pravutina	1091	na planu prikazano više objekta nego što je površinski iskazano u knjižnom djelu	održavanje katastarskog operata
1276	321320 / Pravutina	1209	sadržajno postoje objekti na katastarskom planu jedino što se razlikuju u površini, a što je posljedica održavanja	održavanje katastarskog operata
1277	321320 / Pravutina	1943	sadržajno postoji objekta na katastarskom planu jedino što se razlikuju u površini, a što je posljedica održavanja	održavanje katastarskog operata
1278	321320 / Pravutina	2042	sadržajno postoji objekta na katastarskom planu jedino što se razlikuju u površini, a što je posljedica održavanja	održavanje katastarskog operata
1279	321320 / Pravutina	2454/3	poligoni razdvojenih površina, u bazi podataka se vode kao multi poligoni ili u shp vektorskom obliku to je moguće, površinsko odstupanje je u dozvoljenim granicama	održavanje katastarskog operata
1280	321320 / Pravutina	2455/1	poligoni razdvojenih površina, u bazi podataka se vode kao multi poligoni ili u shp vektorskom obliku to je moguće, površinsko odstupanje je u dozvoljenim granicama	održavanje katastarskog operata
1281	321320 / Pravutina	2455/2	poligoni razdvojenih površina, u bazi podataka se vode kao multi poligoni ili u shp vektorskom obliku to je moguće, površinsko odstupanje je u dozvoljenim granicama	održavanje katastarskog operata
1282	321320 / Pravutina	2455/3	poligoni razdvojenih površina, u bazi podataka se vode kao multi poligoni ili u shp vektorskom obliku to je moguće, površinsko odstupanje je u dozvoljenim granicama	održavanje katastarskog operata
1283	321320 / Pravutina	2455/8	poligoni razdvojenih površina, u bazi podataka se vode kao multi poligoni ili u shp vektorskom obliku to je moguće, površinsko odstupanje je u dozvoljenim granicama	održavanje katastarskog operata



Redni broj	Sifra_KO/ Naziv_KO	Broj katastarske čestice	Identifikacija moguće pogreške	Uzrok pogreške
1284	321320 / Pravutina	2456/1	poligoni razdvojenih površina, u bazi podataka se vode kao multi poligoni ili u shp vektorskom obliku to je moguće, površinsko odstupanje je u dozvoljenim granicama	održavanje katastarskog operata
1285	321320 / Pravutina	2456/2	poligoni razdvojenih površina, u bazi podataka se vode kao multi poligoni ili u shp vektorskom obliku to je moguće, površinsko odstupanje je u dozvoljenim granicama	održavanje katastarskog operata
1286	321320 / Pravutina	2454/4	potrebno ispraviti podoznake	održavanje katastarskog operata
1287	321320 / Pravutina	2454/4	potrebno ispraviti podoznake	održavanje katastarskog operata
1288	321320 / Pravutina	617	određivanje/izračun površine, katastarska čestica je u osnovnim granicama, crne granice	izrada katastarskog operata
1289	321320 / Pravutina	620	određivanje/izračun površine, katastarska čestica je u osnovnim granicama, crne granice	izrada katastarskog operata
1290	321320 / Pravutina	627	određivanje/izračun površine, katastarska čestica je u osnovnim granicama, unutar čestice prikazana parcelacija na /1 i/2, postoji mogućnost da je k.č. nastala spajanjem /1 i /2 iako to nije sukladno pravilima struke...	održavanje katastarskog operata
1291	321320 / Pravutina	644	određivanje/izračun površine, katastarska čestica je u osnovnim granicama, crne granice	izrada katastarskog operata
1292	321320 / Pravutina	648	određivanje/izračun površine, katastarska čestica je u osnovnim granicama, crne granice	izrada katastarskog operata
1293	321320 / Pravutina	656	određivanje/izračun površine, katastarska čestica je u osnovnim granicama, crne granice	izrada katastarskog operata
1294	321320 / Pravutina	685	određivanje/izračun površine, katastarska čestica je u osnovnim granicama, crne granice	izrada katastarskog operata
1295	321320 / Pravutina	687	određivanje/izračun površine, katastarska čestica je u osnovnim granicama, crne granice	izrada katastarskog operata
1296	321320 / Pravutina	705	određivanje/izračun površine, katastarska čestica je u osnovnim granicama, crne granice	izrada katastarskog operata
1297	321320 / Pravutina	709	određivanje/izračun površine, katastarska čestica je u osnovnim granicama, crne granice	izrada katastarskog operata



Redni broj	Sifra_KO/ Naziv_KO	Broj katastarske čestice	Identifikacija moguće pogreške	Uzrok pogreške
1298	321320 / Pravutina	721	određivanje/izračun površine, katastarska čestica je u osnovnim granicama, crne granice	izrada katastarskog operata
1299	321320 / Pravutina	755	određivanje/izračun površine, katastarska čestica je u osnovnim granicama, crne granice	izrada katastarskog operata
1300	321320 / Pravutina	769	knjižno je katastarska čestica parcelirana, sumarno površina odgovara, na planu granice su crne	održavanje katastarskog operata
1301	321320 / Pravutina	770	knjižno je katastarska čestica parcelirana, sumarno površina odgovara, na planu granice su crne	održavanje katastarskog operata
1302	321320 / Pravutina	773	određivanje/izračun površine, katastarska čestica je u osnovnim granicama, crne granice	izrada katastarskog operata
1303	321320 / Pravutina	826	knjižno je katastarska čestica parcelirana, sumarno površina odgovara, na planu granice su crne	održavanje katastarskog operata
1304	321320 / Pravutina	858	određivanje/izračun površine, katastarska čestica je u osnovnim granicama, crne granice	izrada katastarskog operata
1305	321320 / Pravutina	871	određivanje/izračun površine, katastarska čestica je u osnovnim granicama, crne granice	izrada katastarskog operata
1306	321320 / Pravutina	878	spoj planova	vektORIZACIJA katastarskog plana
1307	321320 / Pravutina	889	određivanje/izračun površine, katastarska čestica je u osnovnim granicama, crne granice	izrada katastarskog operata
1308	321320 / Pravutina	891	određivanje/izračun površine, katastarska čestica je u osnovnim granicama, crne granice	izrada katastarskog operata
1309	321320 / Pravutina	924	određivanje/izračun površine, katastarska čestica je u osnovnim granicama, crne granice	izrada katastarskog operata
1310	321320 / Pravutina	947	knjižno je katastarska čestica parcelirana, sumarno površina odgovara, na planu granice su crne	održavanje katastarskog operata
1311	321320 / Pravutina	969	određivanje/izračun površine, katastarska čestica je u osnovnim granicama, crne granice	izrada katastarskog operata
1312	321320 / Pravutina	988	određivanje/izračun površine, katastarska čestica je u osnovnim granicama, crne granice	izrada katastarskog operata



Redni broj	Sifra_KO/ Naziv_KO	Broj katastarske čestice	Identifikacija moguće pogreške	Uzrok pogreške
1313	321320 / Pravutina	989	određivanje/izračun površine, katastarska čestica je u osnovnim granicama, crne granice	izrada katastarskog operata
1314	321320 / Pravutina	1000	knjižno je katastarska čestica parcelirana, sumarno površina odgovara, na planu granice su crne	održavanje katastarskog operata
1315	321320 / Pravutina	1012	knjižno je katastarska čestica parcelirana, sumarno površina odgovara, na planu granice su crne	održavanje katastarskog operata
1316	321320 / Pravutina	1013	određivanje/izračun površine, katastarska čestica je u osnovnim granicama, crne granice	izrada katastarskog operata
1317	321320 / Pravutina	1018	knjižno je katastarska čestica parcelirana, sumarno površina odgovara, na planu granice su crne	održavanje katastarskog operata
1318	321320 / Pravutina	1038	na planu prikazan novi oblik parcele 1038, a u knjižnom dijelu je upisana osnovna površina	održavanje katastarskog operata
1319	321320 / Pravutina	1040	određivanje/izračun površine, katastarska čestica je u osnovnim granicama, crne granice	izrada katastarskog operata
1320	321320 / Pravutina	1075	knjižno je katastarska čestica parcelirana, sumarno površina odgovara, na planu granice su crne	održavanje katastarskog operata
1321	321320 / Pravutina	1087	određivanje/izračun površine, izrada geodetskog elaborata	ostalo
1322	321320 / Pravutina	1089	pogreška vektorizacije, pogrešno vektorizirana granica k.č.br 1089, 1090	vektorizacija katastarskog plana
1323	321320 / Pravutina	1090	pogreška vektorizacije, pogrešno vektorizirana granica k.č.br 1089, 1091	vektorizacija katastarskog plana
1324	321320 / Pravutina	1094	određivanje/izračun površine, katastarska čestica je u osnovnim granicama, crne granice	izrada katastarskog operata
1325	321320 / Pravutina	1102	određivanje/izračun površine, izrada geodetskog elaborata	ostalo
1326	321320 / Pravutina	1107	knjižno je katastarska čestica parcelirana, sumarno površina odgovara, na planu granice su crne	održavanje katastarskog operata
1327	321320 / Pravutina	1111	površina parcele 1111 odgovara stanju koje je na planu prikazano kao nevažeće, a tome odgovara knjižna površina, ujedno je ovaj problem vezan za parcelu 1101/3	ostalo
1328	321320 / Pravutina	1121	određivanje/izračun površine, izrada geodetskog elaborata	ostalo
1329	321320 / Pravutina	1163	određivanje/izračun površine, osnovni oblik, crne granice	izrada katastarskog operata



Redni broj	Sifra_KO/ Naziv_KO	Broj katastarske čestice	Identifikacija moguće pogreške	Uzrok pogreške
1330	321320 / Pravutina	1212	knjižno je katastarska čestica parcelirana, sumarno površina odgovara, na planu granice su crne	održavanje katastarskog operata
1331	321320 / Pravutina	1213	knjižno je katastarska čestica parcelirana, sumarno površina odgovara, na planu granice su crne	održavanje katastarskog operata
1332	321320 / Pravutina	1219	određivanje/izračun površine, katastarska čestica je u osnovnim granicama, crne granice	izrada katastarskog operata
1333	321320 / Pravutina	1258	pogreška vektorizacije, granica između parcela 1259 i 1260 krivo vektorizirana	vektorizacija katastarskog plana
1334	321320 / Pravutina	1260	pogreška vektorizacije, granica između parcela 1259 i 1260 krivo vektorizirana	vektorizacija katastarskog plana
1335	321320 / Pravutina	1261	određivanje/izračun površine, katastarska čestica je u osnovnim granicama, crne granice	izrada katastarskog operata
1336	321320 / Pravutina	1262	određivanje/izračun površine, katastarska čestica je u osnovnim granicama, crne granice	izrada katastarskog operata
1337	321320 / Pravutina	1277	određivanje/izračun površine, katastarska čestica je u osnovnim granicama, crne granice	izrada katastarskog operata
1338	321320 / Pravutina	1287	određivanje/izračun površine, katastarska čestica je u osnovnim granicama, crne granice	izrada katastarskog operata
1339	321320 / Pravutina	1318	određivanje/izračun površine, katastarska čestica je u osnovnim granicama, crne granice	izrada katastarskog operata
1340	321320 / Pravutina	1319	knjižno je katastarska čestica parcelirana, sumarno površina odgovara, na planu granice su crne	održavanje katastarskog operata
1341	321320 / Pravutina	1335	određivanje/izračun površine, katastarska čestica je u osnovnim granicama, crne granice	izrada katastarskog operata
1342	321320 / Pravutina	1336	određivanje/izračun površine, katastarska čestica je u osnovnim granicama, crne granice	izrada katastarskog operata
1343	321320 / Pravutina	1344	spoj planova	vektorizacija katastarskog plana
1344	321320 / Pravutina	1350	određivanje/izračun površine, katastarska čestica je u osnovnim granicama, crne granice	izrada katastarskog operata
1345	321320 / Pravutina	1356	određivanje/izračun površine, katastarska čestica je u osnovnim granicama, crne granice	izrada katastarskog operata



Redni broj	Sifra_KO/ Naziv_KO	Broj katastarske čestice	Identifikacija moguće pogreške	Uzrok pogreške
1346	321320 / Pravutina	1357	određivanje/izračun površine, katastarska čestica je u osnovnim granicama, crne granice	izrada katastarskog operata
1347	321320 / Pravutina	1363	knjižno je katastarska čestica parcelirana, sumarno površina odgovara, na planu granice su crne	održavanje katastarskog operata
1348	321320 / Pravutina	1381	knjižno je katastarska čestica parcelirana, sumarno površina odgovara, na planu granice su crne	održavanje katastarskog operata
1349	321320 / Pravutina	1389	određivanje/izračun površine, katastarska čestica je u osnovnim granicama, crne granice	izrada katastarskog operata
1350	321320 / Pravutina	1390	određivanje/izračun površine, katastarska čestica je u osnovnim granicama, crne granice	izrada katastarskog operata
1351	321320 / Pravutina	1391	određivanje/izračun površine, katastarska čestica je u osnovnim granicama, crne granice	izrada katastarskog operata
1352	321320 / Pravutina	1392	određivanje/izračun površine, katastarska čestica je u osnovnim granicama, crne granice	izrada katastarskog operata
1353	321320 / Pravutina	1397	knjižno je katastarska čestica parcelirana, sumarno površina odgovara, na planu granice su crne	održavanje katastarskog operata
1354	321320 / Pravutina	1407	određivanje/izračun površine, katastarska čestica je u osnovnim granicama, crne granice	izrada katastarskog operata
1355	321320 / Pravutina	1442	u knjižnom djelu je upisan samo dio parcele 1442, koji je na planu sastavni dio 1442, sa površinom 525m ²	održavanje katastarskog operata
1356	321320 / Pravutina	1474	određivanje/izračun površine, neprecizna vektorizacija, izrada geodetskog elaborata	ostalo
1357	321320 / Pravutina	1508	određivanje/izračun površine, katastarska čestica je u osnovnim granicama, crne granice	izrada katastarskog operata
1358	321320 / Pravutina	1553	određivanje/izračun površine, katastarska čestica je u osnovnim granicama, crne granice	izrada katastarskog operata
1359	321320 / Pravutina	1565	knjižno je katastarska čestica parcelirana, sumarno površina odgovara, na planu granice su crne	održavanje katastarskog operata
1360	321320 / Pravutina	1574	knjižno je katastarska čestica parcelirana, sumarno površina odgovara, na planu granice su crne	održavanje katastarskog operata



Redni broj	Sifra_KO/ Naziv_KO	Broj katastarske čestice	Identifikacija moguće pogreške	Uzrok pogreške
1361	321320 / Pravutina	1576	spoj planova	vektORIZACIJA katastarskog plana
1362	321320 / Pravutina	1577	knjižno je katastarska čestica parcelirana, sumarno površina odgovara, na planu granice su crne	održavanje katastarskog operata
1363	321320 / Pravutina	1579	spoj planova	vektORIZACIJA katastarskog plana
1364	321320 / Pravutina	1583	knjižno je katastarska čestica parcelirana, sumarno površina odgovara, na planu granice su crne, spojena je 1584 sa 1583	održavanje katastarskog operata
1365	321320 / Pravutina	1592	knjižno je katastarska čestica parcelirana, sumarno površina odgovara, na planu granice su crne	održavanje katastarskog operata
1366	321320 / Pravutina	1610	određivanje/izračun površine, katastarska čestica je u osnovnim granicama, crne granice	izrada katastarskog operata
1367	321320 / Pravutina	1622	u knjižnom djelu važeće staro stanje	održavanje katastarskog operata
1368	321320 / Pravutina	1625	određivanje/izračun površine, katastarska čestica je u osnovnim granicama, crne granice	izrada katastarskog operata
1369	321320 / Pravutina	1637	određivanje/izračun površine, katastarska čestica je u osnovnim granicama, crne granice	izrada katastarskog operata
1370	321320 / Pravutina	1656	parcela 1656 nastala je spajanjem izvornih parcela 1656, 1657 te odstupanje u površini je posljedica inicijalno krivog izračuna površina, granica parcela je crna	ostalo
1371	321320 / Pravutina	1662	određivanje/izračun površine, katastarska čestica je u osnovnim granicama, crne granice	izrada katastarskog operata
1372	321320 / Pravutina	1687	određivanje/izračun površine, katastarska čestica je u osnovnim granicama, crne granice	izrada katastarskog operata
1373	321320 / Pravutina	1701	određivanje/izračun površine, katastarska čestica je u osnovnim granicama, crne granice	izrada katastarskog operata
1374	321320 / Pravutina	1713	knjižno je katastarska čestica parcelirana, sumarno površina odgovara, na planu granice su crne	održavanje katastarskog operata



Redni broj	Sifra_KO/ Naziv_KO	Broj katastarske čestice	Identifikacija moguće pogreške	Uzrok pogreške
1375	321320 / Pravutina	1714	knjižno je katastarska čestica parcelirana, sumarno površina odgovara, na planu granice su crne	održavanje katastarskog operata
1376	321320 / Pravutina	1725	spoj planova	vektorizacija katastarskog plana
1377	321320 / Pravutina	1726	pogreška vektorizacije, neprecizna vektorizacija	vektorizacija katastarskog plana
1378	321320 / Pravutina	1744	određivanje/izračun površine, katastarska čestica je u osnovnim granicama, crne granice	izrada katastarskog operata
1379	321320 / Pravutina	1761	određivanje/izračun površine, katastarska čestica je u osnovnim granicama, crne granice	izrada katastarskog operata
1380	321320 / Pravutina	1829	određivanje/izračun površine, katastarska čestica je u osnovnim granicama, crne granice	izrada katastarskog operata
1381	321320 / Pravutina	1841	određivanje/izračun površine, katastarska čestica je u osnovnim granicama, crne granice	izrada katastarskog operata
1382	321320 / Pravutina	1863	određivanje/izračun površine, katastarska čestica je u osnovnim granicama, crne granice	izrada katastarskog operata
1383	321320 / Pravutina	1873	određivanje/izračun površine, katastarska čestica je u osnovnim granicama, crne granice	izrada katastarskog operata
1384	321320 / Pravutina	1879	određivanje/izračun površine, katastarska čestica je u osnovnim granicama, crne granice	izrada katastarskog operata
1385	321320 / Pravutina	1899	u knjižnom djelu ostala upisana površina koja odgovara nevažećoj liniji međe prema 1900, za istu razliku ne odgovara površina 1900	održavanje katastarskog operata
1386	321320 / Pravutina	1900	u knjižnom djelu ostala upisana površina koja odgovara nevažećoj liniji međe prema 1899, za istu razliku ne odgovara površina 1899	održavanje katastarskog operata
1387	321320 / Pravutina	1905	određivanje/izračun površine, katastarska čestica je u osnovnim granicama, crne granice	izrada katastarskog operata
1388	321320 / Pravutina	1929	knjižno je katastarska čestica parcelirana, sumarno površina odgovara, na planu granice su crne	održavanje katastarskog operata
1389	321320 / Pravutina	1946	knjižno je katastarska čestica parcelirana, sumarno površina odgovara, na planu granice su crne	održavanje katastarskog operata



Redni broj	Sifra_KO/ Naziv_KO	Broj katastarske čestice	Identifikacija moguće pogreške	Uzrok pogreške
1390	321320 / Pravutina	1953	određivanje/izračun površine, izrada geodetskog elaborata	ostalo
1391	321320 / Pravutina	1962	spoj planova	vektORIZACIJA katastarskog plana
1392	321320 / Pravutina	1965	spoj planova	vektORIZACIJA katastarskog plana
1393	321320 / Pravutina	1982	spoj planova	vektORIZACIJA katastarskog plana
1394	321320 / Pravutina	1991	spoj planova	vektORIZACIJA katastarskog plana
1395	321320 / Pravutina	1994	određivanje/izračun površine, katastarska čestica je u osnovnim granicama, crne granice, oštećen katastarski plan	održavanje katastarskog operata
1396	321320 / Pravutina	1995	određivanje/izračun površine, katastarska čestica je u osnovnim granicama, crne granice, oštećen katastarski plan	održavanje katastarskog operata
1397	321320 / Pravutina	2013	određivanje/izračun površine, izrada geodetskog elaborata	ostalo
1398	321320 / Pravutina	2014	određivanje/izračun površine, izrada geodetskog elaborata	ostalo
1399	321320 / Pravutina	2017	određivanje/izračun površine, izrada geodetskog elaborata	ostalo
1400	321320 / Pravutina	2026	u knjižnom djelu upisana površina bez dijela spojenog dijela 2026	održavanje katastarskog operata
1401	321320 / Pravutina	2031	određivanje/izračun površine, katastarska čestica je u osnovnim granicama, crne granice	izrada katastarskog operata
1402	321320 / Pravutina	2032	određivanje/izračun površine, katastarska čestica je u osnovnim granicama, crne granice	izrada katastarskog operata
1403	321320 / Pravutina	2065	određivanje/izračun površine, katastarska čestica je u osnovnim granicama, crne granice	izrada katastarskog operata
1404	321320 / Pravutina	2066	određivanje/izračun površine, katastarska čestica je u osnovnim granicama, crne granice	izrada katastarskog operata
1405	321320 / Pravutina	2083	određivanje/izračun površine, katastarska čestica je u osnovnim granicama, crne granice	izrada katastarskog operata
1406	321320 / Pravutina	2085	određivanje/izračun površine, katastarska čestica je u osnovnim granicama, crne granice	izrada katastarskog operata
1407	321320 / Pravutina	2089	određivanje/izračun površine, katastarska čestica je u osnovnim granicama, crne granice	izrada katastarskog operata



Redni broj	Sifra_KO/ Naziv_KO	Broj katastarske čestice	Identifikacija moguće pogreške	Uzrok pogreške
1408	321320 / Pravutina	2109	određivanje/izračun površine, katastarska čestica je u osnovnim granicama, crne granice	izrada katastarskog operata
1409	321320 / Pravutina	2120	određivanje/izračun površine, katastarska čestica je u osnovnim granicama, crne granice	izrada katastarskog operata
1410	321320 / Pravutina	2131	spoj planova	vektorizacija katastarskog plana
1411	321320 / Pravutina	2136	spoj planova	vektorizacija katastarskog plana
1412	321320 / Pravutina	2161	određivanje/izračun površine, izrada geodetskog elaborata	ostalo
1413	321320 / Pravutina	2170	knjižno je katastarska čestica parcelirana, sumarno površina odgovara, na planu granice su crne	održavanje katastarskog operata
1414	321320 / Pravutina	2186	određivanje/izračun površine, katastarska čestica je u osnovnim granicama, crne granice	izrada katastarskog operata
1415	321320 / Pravutina	2203	određivanje/izračun površine, katastarska čestica je u osnovnim granicama, crne granice	izrada katastarskog operata
1416	321320 / Pravutina	2204	pogreška vektorizacije, neprecizna vektorizacija	vektorizacija katastarskog plana
1417	321320 / Pravutina	2231	određivanje/izračun površine, katastarska čestica je u osnovnim granicama, crne granice	izrada katastarskog operata
1418	321320 / Pravutina	2251	određivanje/izračun površine, katastarska čestica je u osnovnim granicama, crne granice	izrada katastarskog operata
1419	321320 / Pravutina	2252	određivanje/izračun površine, katastarska čestica je u osnovnim granicama, crne granice	izrada katastarskog operata
1420	321320 / Pravutina	2268	određivanje/izračun površine, katastarska čestica je u osnovnim granicama, crne granice	izrada katastarskog operata
1421	321320 / Pravutina	2278	određivanje/izračun površine, izrada geodetskog elaborata	ostalo
1422	321320 / Pravutina	2294	spoj planova	vektorizacija katastarskog plana
1423	321320 / Pravutina	2298	spoj planova	vektorizacija katastarskog plana
1424	321320 / Pravutina	2310	spoj planova	vektorizacija katastarskog plana



Redni broj	Sifra_KO/ Naziv_KO	Broj katastarske čestice	Identifikacija moguće pogreške	Uzrok pogreške
1425	321320 / Pravutina	2320	katastarska čestica ispuštena prilikom digitalizacije knjižnog dijela, na katastarskom planu u osnovnom obliku, crne granice	održavanje katastarskog operata
1426	321320 / Pravutina	2321	određivanje/izračun površine, katastarska čestica je u osnovnim granicama, crne granice	izrada katastarskog operata
1427	321320 / Pravutina	2323	određivanje/izračun površine, katastarska čestica je u osnovnim granicama, crne granice	izrada katastarskog operata
1428	321320 / Pravutina	2339	knjižno je katastarska čestica parcelirana, sumarno površina odgovara, na planu granice su crne	održavanje katastarskog operata
1429	321320 / Pravutina	2350	određivanje/izračun površine, katastarska čestica je u osnovnim granicama, crne granice	izrada katastarskog operata
1430	321320 / Pravutina	2369	knjižno je katastarska čestica parcelirana, sumarno površina odgovara, na planu granice su crne	održavanje katastarskog operata
1431	321320 / Pravutina	2405	određivanje/izračun površine, katastarska čestica je u osnovnim granicama, crne granice	izrada katastarskog operata
1432	321320 / Pravutina	2419	određivanje/izračun površine, izrada geodetskog elaborata	ostalo
1433	321320 / Pravutina	2451	pogreška vektorizacije, nepoznato, vektorizirana 2452 kao 2451	vektorizacija katastarskog plana
1434	321320 / Pravutina	2457	određivanje/izračun površine, izrada geodetskog elaborata	ostalo
1435	321320 / Pravutina	2462	određivanje/izračun površine, katastarska čestica je u osnovnim granicama, crne granice	izrada katastarskog operata
1436	321320 / Pravutina	2478	spoj planova	vektorizacija katastarskog plana
1437	321320 / Pravutina	2483	određivanje/izračun površine, katastarska čestica je u osnovnim granicama, crne granice	izrada katastarskog operata
1438	321320 / Pravutina	2487	spoj planova	vektorizacija katastarskog plana
1439	321320 / Pravutina	2491	spoj planova	vektorizacija katastarskog plana
1440	321320 / Pravutina	2492	čestica ispuštena prilikom digitalizacije knjižnog djela, na planu su crne granice k.č.	digitalizacija knjižnog djela katastarskog operata



Redni broj	Sifra_KO/ Naziv_KO	Broj katastarske čestice	Identifikacija moguće pogreške	Uzrok pogreške
1441	321320 / Pravutina	2495	određivanje/izračun površine, katastarska čestica je u osnovnom obliku, crne granice, čestica nema upisan broj na analognom planu	izrada katastarskog operata
1442	321320 / Pravutina	2498	spoj planova	vektorizacija katastarskog plana
1443	321320 / Pravutina	2503	određivanje/izračun površine, katastarska čestica je u osnovnim granicama, crne granice	izrada katastarskog operata
1444	321320 / Pravutina	2504	određivanje/izračun površine, katastarska čestica je u osnovnim granicama, crne granice	izrada katastarskog operata
1445	321320 / Pravutina	2510	spoj planova	vektorizacija katastarskog plana
1446	321320 / Pravutina	2511	spoj planova	vektorizacija katastarskog plana
1447	321320 / Pravutina	2514	određivanje/izračun površine, katastarska čestica je u osnovnim granicama, crne granice	izrada katastarskog operata
1448	321320 / Pravutina	2517	spoj planova	vektorizacija katastarskog plana
1449	321320 / Pravutina	2518	spoj planova	vektorizacija katastarskog plana
1450	321320 / Pravutina	2519	spoj planova	vektorizacija katastarskog plana
1451	321320 / Pravutina	2520	određivanje/izračun površine, katastarska čestica je u osnovnim granicama, crne granice	izrada katastarskog operata
1452	321320 / Pravutina	2522	spoj planova	vektorizacija katastarskog plana
1453	321320 / Pravutina	2523	određivanje/izračun površine, katastarska čestica je u osnovnim granicama, crne granice	izrada katastarskog operata
1454	321320 / Pravutina	2526	određivanje/izračun površine, katastarska čestica je u osnovnim granicama, crne granice	izrada katastarskog operata
1455	321320 / Pravutina	2528	spoj planova, određivanje/izračun površine, parcela je u osnovnoj granici, crne su međe	vektorizacija katastarskog plana
1456	321320 / Pravutina	2529	određivanje/izračun površine, osnovni oblik, crne granice	izrada katastarskog operata
1457	321320 / Pravutina	2531	određivanje/izračun površine, granica u osnovnom obliku	izrada katastarskog operata



Redni broj	Sifra_KO/ Naziv_KO	Broj katastarske čestice	Identifikacija moguće pogreške	Uzrok pogreške
1458	321320 / Pravutina	2532	određivanje/izračun površine, katastarska čestica u osnovnim granicama, crno (osim na jednom dijelu cca. 16m ² odcjepljeno i pripojeno, kč.br.11/2	ostalo
1459	321320 / Pravutina	2537	spoj planova, osnovne granice parcele, crne granice	vektorizacija katastarskog plana
1460	321320 / Pravutina	2538	spoj planova, neprecizna vektorizacija	vektorizacija katastarskog plana
1461	321320 / Pravutina	2539	određivanje/izračun površine, katastarska čestica je u osnovnim granicama, crne granice	izrada katastarskog operata
1462	321320 / Pravutina	2544	određivanje/izračun površine, katastarska čestica je u osnovnim granicama, crne granice	izrada katastarskog operata
1463	321320 / Pravutina	2546	pogreška vektorizacije	vektorizacija katastarskog plana
1464	321320 / Pravutina	2547	spoj planova	vektorizacija katastarskog plana
1465	321320 / Pravutina	2548	pogreška vektorizacije, krivo definiran oblik čestice, a na planu nisu poništene sve potrebne linije	vektorizacija katastarskog plana
1466	321320 / Pravutina	2550	pogreška vektorizacije, neprecizna vektorizacija, put je na granici katastarskih općina i sredina puta nije u cijelosti označena (odnosno granica katastarske općine nije u potpunosti označena svim lomnim točkama)	vektorizacija katastarskog plana
1467	321320 / Pravutina	2551	pogreška vektorizacije, vektorizirana polovica puta, krivo protumačena topografija, put je na granici katastarskih općina	vektorizacija katastarskog plana
1468	321320 / Pravutina	2552	određivanje/izračun površine, crne granice, spoj planova, put	izrada katastarskog operata
1469	321320 / Pravutina	2553	spoj planova	vektorizacija katastarskog plana
1470	321320 / Pravutina	2554	spoj planova	vektorizacija katastarskog plana
1471	321320 / Pravutina	16/1	određivanje/izračun površine, izrada geodetskog elaborata	ostalo
1472	321320 / Pravutina	26/1	određivanje/izračun površine, sumarno 26/1 i 26/2 odgovara, pojedinačno ne	ostalo
1473	321320 / Pravutina	26/2	određivanje/izračun površine, sumarno 26/1 i 26/2 odgovara, pojedinačno ne	ostalo
1474	321320 / Pravutina	27/2	pogreška vektorizacije, neprecizna vektorizacija	vektorizacija katastarskog plana



Redni broj	Sifra_KO/ Naziv_KO	Broj katastarske čestice	Identifikacija moguće pogreške	Uzrok pogreške
1475	321320 / Pravutina	1004/2	određivanje/izračun površine, površina sumarno odgovara, pojedinačno ne za 1004/2, /3, 1004/1 da	ostalo
1476	321320 / Pravutina	1004/3	spoj planova, parcelacija /1, /2, /3, određivanje/izračun površine, površina sumarno odgovara, pojedinačno ne za 1004/2, /3, 1004/1 da	vektORIZACIJA katastarskog plana
1477	321320 / Pravutina	1009/1	određivanje/izračun površine, površina sumarno odgovara, pojedinačno ne za 1009/1, 1009/2 odgovara	ostalo
1478	321320 / Pravutina	1015/3	određivanje/izračun površine, izrada geodetskog elaborata	ostalo
1479	321320 / Pravutina	1021/1	određivanje/izračun površine, površina sumarno odgovara, pojedinačno ne za 1021/1, 1021/3, 1021/4, a za 1021/2,1021/5 odgovara	ostalo
1480	321320 / Pravutina	1021/3	određivanje/izračun površine, površina sumarno odgovara, pojedinačno ne za 1021/1, 1021/3, 1021/4, a za 1021/2,1021/5 odgovara	ostalo
1481	321320 / Pravutina	1021/4	određivanje/izračun površine, površina sumarno odgovara, pojedinačno ne za 1021/1, 1021/3, 1021/4, a za 1021/2,1021/5 odgovara	ostalo
1482	321320 / Pravutina	1025/1	određivanje/izračun površine, površina sumarno odgovara, pojedinačno ne	ostalo
1483	321320 / Pravutina	1025/2	određivanje/izračun površine, površina sumarno odgovara, pojedinačno ne	ostalo
1484	321320 / Pravutina	1030/2	određivanje/izračun površine, izrada geodetskog elaborata	ostalo
1485	321320 / Pravutina	1049/2	određivanje/izračun površine, površina sumarno odgovara, pojedinačno ne za 1049/2, a za 1049/1 odgovara	ostalo
1486	321320 / Pravutina	1051/2	određivanje/izračun površine, površina sumarno odgovara, pojedinačno ne za 1051/2, a za 1051/1, /3 odgovara	ostalo
1487	321320 / Pravutina	1065/1	određivanje/izračun površine, površina sumarno odgovara, pojedinačno ne za 1065/1, /2, /3, vidljivo je i da su zamijenjeni brojevi čestica knjižno i na katastarskom planu 1065/1 i 1065/2, a to je vidljivo i na planu, da je jedno stanje stavljeno kao važeće a drugo nevažeće	ostalo



Redni broj	Sifra_KO/ Naziv_KO	Broj katastarske čestice	Identifikacija moguće pogreške	Uzrok pogreške
1488	321320 / Pravutina	1065/2	određivanje/izračun površine, površina sumarno odgovara, pojedinačno ne za 1065/1, /2, /3, vidljivo je i da su zamijenjeni brojevi čestica knjižno i na katastarskom planu 1065/1 i 1065/2, a to je vidljivo i na planu, da je jedno stanje stavljeno kao važeće a drugo nevažeće	ostalo
1489	321320 / Pravutina	1065/3	određivanje/izračun površine, površina sumarno odgovara, pojedinačno ne za 1065/1, /2, /3, vidljivo je i da su zamijenjeni brojevi čestica knjižno i na katastarskom planu 1065/1 i 1065/2, a to je vidljivo i na planu, da je jedno stanje stavljeno kao važeće a drugo nevažeće	ostalo
1490	321320 / Pravutina	1072/4	spoj planova	vektORIZACIJA katastarskog plana
1491	321320 / Pravutina	1072/5	određivanje/izračun površine, izrada geodetskog elaborata	ostalo
1492	321320 / Pravutina	1101/3	određivanje/izračun površine, izrada geodetskog elaborata	ostalo
1493	321320 / Pravutina	1117/1	knjižno je katastarska čestica parcelirana, sumarno površina odgovara 1117/3, 1117/4, na planu granice su crne	održavanje katastarskog operata
1494	321320 / Pravutina	1117/2	spoj planova	vektORIZACIJA katastarskog plana
1495	321320 / Pravutina	1119/2	knjižno je katastarska čestica parcelirana, sumarno površina odgovara 1119/4, 1119/5, na planu granice su crne	održavanje katastarskog operata
1496	321320 / Pravutina	1119/3	spoj planova	vektORIZACIJA katastarskog plana
1497	321320 / Pravutina	1145/1	u knjižnom djelu operata upisana je površina koja odgovara obliku parcela 1145/1, /2 koji je brisan na planu, kad se površine računaju po brisanj liniji, površine odgovaraju za 1145/1, a 1145/2 ne, ali odgovara bolje nego prikazano stanje na planu	održavanje katastarskog operata
1498	321320 / Pravutina	1145/2	u knjižnom djelu operata upisana je površina koja odgovara obliku parcela 1145/1 /2 koji je brisan na planu, kad se površine računaju po brisanj liniji, površine odgovaraju za 1145/1, a 1145/2 ne, ali odgovara bolje nego prikazano stanje na planu	održavanje katastarskog operata



Redni broj	Sifra_KO/ Naziv_KO	Broj katastarske čestice	Identifikacija moguće pogreške	Uzrok pogreške
1499	321320 / Pravutina	1151/2	određivanje/izračun površine, izrada geodetskog elaborata	ostalo
1500	321320 / Pravutina	1151/3	određivanje/izračun površine, izrada geodetskog elaborata	ostalo
1501	321320 / Pravutina	1158/1	određivanje/izračun površine, izrada geodetskog elaborata	ostalo
1502	321320 / Pravutina	1158/11	određivanje/izračun površine, izrada geodetskog elaborata	ostalo
1503	321320 / Pravutina	1158/12	određivanje/izračun površine, izrada geodetskog elaborata	ostalo
1504	321320 / Pravutina	1158/2	određivanje/izračun površine, izrada geodetskog elaborata	ostalo
1505	321320 / Pravutina	1158/3	određivanje/izračun površine, izrada geodetskog elaborata	ostalo
1506	321320 / Pravutina	1158/6	određivanje/izračun površine, izrada geodetskog elaborata	ostalo
1507	321320 / Pravutina	1158/9	određivanje/izračun površine, izrada geodetskog elaborata	ostalo
1508	321320 / Pravutina	1160/2	određivanje/izračun površine, izrada geodetskog elaborata	ostalo
1509	321320 / Pravutina	117/1	određivanje/izračun površine, sumarno odgovara 117/1 i 117/2. ali pojedinačno ne	ostalo
1510	321320 / Pravutina	117/2	određivanje/izračun površine, sumarno odgovara 117/1 i 117/2. ali pojedinačno ne	ostalo
1511	321320 / Pravutina	1171/3	na planu prikazano novo stanje katastarske čestice, a knjižni dio ima površinu starog stanja	održavanje katastarskog operata
1512	321320 / Pravutina	1187/1	određivanje/izračun površine, površina sumarno odgovara, pojedinačno ne	ostalo
1513	321320 / Pravutina	1187/2	određivanje/izračun površine, površina sumarno odgovara, pojedinačno ne	ostalo
1514	321320 / Pravutina	120/2	određivanje/izračun površine, crna granica čestice	izrada katastarskog operata
1515	321320 / Pravutina	121/1	određivanje/izračun površine, izrada geodetskog elaborata	ostalo
1516	321320 / Pravutina	1241/1	površina objekta katastarske čestice 1241/2 pridodan je ukupnoj površini, jer je i stavljene znak pripadnosti 1241/1 iako se radi o dvije parcele, najvjerojatniji razlog nesuglasice je veličine površine objekta	održavanje katastarskog operata
1517	321320 / Pravutina	1267/2	pogreška vektorizacije, neprecizna vektorizacija	vektorizacija katastarskog plana
1518	321320 / Pravutina	1271/1	određivanje/izračun površine, katastarska čestica je u osnovnim granicama, crne granice	izrada katastarskog operata
1519	321320 / Pravutina	1271/2	određivanje/izračun površine, katastarska čestica je u osnovnim granicama, crne granice	izrada katastarskog operata



Redni broj	Sifra_KO/ Naziv_KO	Broj katastarske čestice	Identifikacija moguće pogreške	Uzrok pogreške
1520	321320 / Pravutina	1274/1	određivanje/izračun površine, izrada geodetskog elaborata	ostalo
1521	321320 / Pravutina	1280/1	određivanje/izračun površine, površina sumarno odgovara, pojedinačno ne	ostalo
1522	321320 / Pravutina	1280/2	određivanje/izračun površine, površina sumarno odgovara, pojedinačno ne	ostalo
1523	321320 / Pravutina	1293/10	određivanje/izračun površine, izrada geodetskog elaborata	ostalo
1524	321320 / Pravutina	1293/6	određivanje/izračun površine, izrada geodetskog elaborata	ostalo
1525	321320 / Pravutina	1293/9	određivanje/izračun površine, izrada geodetskog elaborata	ostalo
1526	321320 / Pravutina	1305/1	određivanje/izračun površine, izrada geodetskog elaborata	ostalo
1527	321320 / Pravutina	1305/2	određivanje/izračun površine, izrada geodetskog elaborata	ostalo
1528	321320 / Pravutina	1310/2	spoj planova	vektORIZACIJA katastarskog plana
1529	321320 / Pravutina	1315/1	određivanje/izračun površine, izrada geodetskog elaborata	ostalo
1530	321320 / Pravutina	1317/1	određivanje/izračun površine, izrada geodetskog elaborata	ostalo
1531	321320 / Pravutina	1343/1	spoj planova	vektORIZACIJA katastarskog plana
1532	321320 / Pravutina	1343/4	određivanje/izračun površine, izrada geodetskog elaborata	ostalo
1533	321320 / Pravutina	1343/5	određivanje/izračun površine, izrada geodetskog elaborata	ostalo
1534	321320 / Pravutina	1345/3	određivanje/izračun površine, izrada geodetskog elaborata	ostalo
1535	321320 / Pravutina	1345/6	spoj planova	vektORIZACIJA katastarskog plana
1536	321320 / Pravutina	1345/8	određivanje/izračun površine, izrada geodetskog elaborata, put	ostalo
1537	321320 / Pravutina	138/2	određivanje/izračun površine, katastarska čestica je u osnovnim granicama, crne granice	izrada katastarskog operata
1538	321320 / Pravutina	1384/1	spoj planova	vektORIZACIJA katastarskog plana
1539	321320 / Pravutina	1384/2	spoj planova	vektORIZACIJA katastarskog plana
1540	321320 / Pravutina	1384/5	spoj planova	vektORIZACIJA katastarskog plana
1541	321320 / Pravutina	1384/6	spoj planova	vektORIZACIJA katastarskog plana
1542	321320 / Pravutina	1387/1	određivanje/izračun površine, izrada geodetskog elaborata	ostalo



Redni broj	Sifra_KO/ Naziv_KO	Broj katastarske čestice	Identifikacija moguće pogreške	Uzrok pogreške
1543	321320 / Pravutina	1402/1	određivanje/izračun površine, izrada geodetskog elaborata	ostalo
1544	321320 / Pravutina	1412/1	određivanje/izračun površine, površina sumarno odgovara, pojedinačno ne	ostalo
1545	321320 / Pravutina	1412/2	određivanje/izračun površine, površina sumarno odgovara, pojedinačno ne	ostalo
1546	321320 / Pravutina	1427/2	određivanje/izračun površine, ukupna površina osnovne parcele odstupa 130m ²	ostalo
1547	321320 / Pravutina	1443/1	u knjižnom djelu upisan sam dio k.č. 1443/1, dio koji je dodan od 1444 nije zbrojen u knjižnoj površini	ostalo
1548	321320 / Pravutina	1462/2	određivanje/izračun površine, izrada geodetskog elaborata, put	ostalo
1549	321320 / Pravutina	1462/4	u 1462/4 sadržana je i k.č.br. 1462/7, na planu upisano samo olovkom, ali nije vidljiva granica parcela, održavanje katastarskog operata, izračun površina	održavanje katastarskog operata
1550	321320 / Pravutina	1475/1	određivanje/izračun površine, površina sumarno odgovara, pojedinačno ne	ostalo
1551	321320 / Pravutina	1475/2	određivanje/izračun površine, površina sumarno odgovara, pojedinačno ne	ostalo
1552	321320 / Pravutina	1495/2	određivanje/izračun površine, izrada geodetskog elaborata	ostalo
1553	321320 / Pravutina	151/1	pogreška vektorizacije, krivo ucrtana granica između 155/1 i 155/3	vektORIZACIJA katastarskog plana
1554	321320 / Pravutina	151/3	pogreška vektorizacije, krivo ucrtana granica između 155/1 i 155/3	vektORIZACIJA katastarskog plana
1555	321320 / Pravutina	1548/1	knjižno je katastarska čestica parcelirana, sumarno površina odgovara, na planu granice su crne	održavanje katastarskog operata
1556	321320 / Pravutina	1548/2	određivanje/izračun površine, izrada geodetskog elaborata	ostalo
1557	321320 / Pravutina	1549/1	određivanje/izračun površine, izrada geodetskog elaborata	ostalo
1558	321320 / Pravutina	1552/4	određivanje/izračun površine, izrada geodetskog elaborata	ostalo
1559	321320 / Pravutina	1554/1	određivanje/izračun površine, površina sumarno odgovara, pojedinačno ne za 1554/1, a za 1554/2 da	ostalo
1560	321320 / Pravutina	1557/2	određivanje/izračun površine, izrada geodetskog elaborata	ostalo
1561	321320 / Pravutina	156/2	određivanje/izračun površine, izrada geodetskog elaborata	ostalo
1562	321320 / Pravutina	1561/1	određivanje/izračun površine, izrada geodetskog elaborata	ostalo
1563	321320 / Pravutina	1564/3	određivanje/izračun površine, zgužvan plan	održavanje katastarskog operata



Redni broj	Sifra_KO/ Naziv_KO	Broj katastarske čestice	Identifikacija moguće pogreške	Uzrok pogreške
1564	321320 / Pravutina	1571/2	određivanje/izračun površine, izrada geodetskog elaborata	ostalo
1565	321320 / Pravutina	1573/3	određivanje/izračun površine, izrada geodetskog elaborata	ostalo
1566	321320 / Pravutina	1575/2	određivanje/izračun površine, izrada geodetskog elaborata	ostalo
1567	321320 / Pravutina	1580/2	spoj planova	vektORIZACIJA katastarskog plana
1568	321320 / Pravutina	1593/1	određivanje/izračun površine, katastarska čestica je u osnovnim granicama, crne granice	izrada katastarskog operata
1569	321320 / Pravutina	1593/2	određivanje/izračun površine, katastarska čestica je u osnovnim granicama, crne granice	izrada katastarskog operata
1570	321320 / Pravutina	1594/1	određivanje/izračun površine, izrada geodetskog elaborata	ostalo
1571	321320 / Pravutina	1594/2	određivanje/izračun površine, granice crne	izrada katastarskog operata
1572	321320 / Pravutina	1594/5	određivanje/izračun površine, izrada geodetskog elaborata	ostalo
1573	321320 / Pravutina	1595/10	u knjižnom djelu postoji samo, 1595/8 (na planu je prekríženo /8 i upisano /10) koja je upisana duplo na katastarskom planu, ukupna površina /8 odgovara knjižnom upisu, potrebno uskladiti knjižni dio sa katastarskim planom	održavanje katastarskog operata
1574	321320 / Pravutina	1595/8	određivanje/izračun površine, izrada geodetskog elaborata	ostalo
1575	321320 / Pravutina	1596/5	određivanje/izračun površine, izrada geodetskog elaborata	ostalo
1576	321320 / Pravutina	1628/6	određivanje/izračun površine, katastarska čestica je u osnovnim granicama, crne granice	izrada katastarskog operata
1577	321320 / Pravutina	1630/3	određivanje/izračun površine, katastarska čestica je u osnovnim granicama, crne granice	izrada katastarskog operata
1578	321320 / Pravutina	1631/1	određivanje/izračun površine, katastarska čestica je u osnovnim granicama, crne granice	izrada katastarskog operata
1579	321320 / Pravutina	1631/3	određivanje/izračun površine, katastarska čestica je u osnovnim granicama, crne granice	izrada katastarskog operata
1580	321320 / Pravutina	1632/2	određivanje/izračun površine, katastarska čestica je u osnovnim granicama, crne granice	izrada katastarskog operata
1581	321320 / Pravutina	1633/3	određivanje/izračun površine, katastarska čestica je u osnovnim granicama, crne granice	izrada katastarskog operata



Redni broj	Sifra_KO/ Naziv_KO	Broj katastarske čestice	Identifikacija moguće pogreške	Uzrok pogreške
1582	321320 / Pravutina	1648/1	određivanje/izračun površine, površina izvorne parcele 1648, površina je izvan dozvoljenog odstupanja, tako da su i pojedinačne površine 1648/1 i /2 izvan dozvoljenog odstupanja	ostalo
1583	321320 / Pravutina	1648/2	određivanje/izračun površine, površina izvorne parcele 1648, površina je izvan dozvoljenog odstupanja, tako da su i pojedinačne površine 1648/1 i /2 izvan dozvoljenog odstupanja	ostalo
1584	321320 / Pravutina	1660/2	sumarno površine odgovaraju površine, vjerojatno krivo dodijeljene površine prilikom izrade parcelacije, pogrešno izračunate površine	ostalo
1585	321320 / Pravutina	1660/3	sumarno površine odgovaraju površine, vjerojatno krivo dodijeljene površine prilikom izrade parcelacije, pogrešno izračunate površine	ostalo
1586	321320 / Pravutina	1675/1	knjižno je katastarska čestica parcelirana, sumarno površina odgovara, na planu granice su crne	održavanje katastarskog operata
1587	321320 / Pravutina	1682/1	sumarno površine odgovaraju površine, vjerojatno krivo dodijeljene površine prilikom izrade parcelacije, pogrešno izračunate površine	ostalo
1588	321320 / Pravutina	1682/2	sumarno površine odgovaraju površine, vjerojatno krivo dodijeljene površine prilikom izrade parcelacije, pogrešno izračunate površine	ostalo
1589	321320 / Pravutina	1683/3	određivanje/izračun površine, katastarska čestica je u osnovnim granicama, crne granice	izrada katastarskog operata
1590	321320 / Pravutina	1689/1	određivanje/izračun površine, oštećen katastarski plan	održavanje katastarskog operata
1591	321320 / Pravutina	1689/2	određivanje/izračun površine, oštećen katastarski plan	održavanje katastarskog operata
1592	321320 / Pravutina	1690/2	određivanje/izračun površine, katastarska čestica je u osnovnim granicama, crne granice	izrada katastarskog operata
1593	321320 / Pravutina	1696/2	određivanje/izračun površine, izrada geodetskog elaborata	ostalo
1594	321320 / Pravutina	1699/2	određivanje/izračun površine, izrada geodetskog elaborata	ostalo
1595	321320 / Pravutina	170/1	pogreška vektorizacije, krivo vektorizirana granica 170/1, 172,170/3	vektorizacija katastarskog plana
1596	321320 / Pravutina	170/3	na planu nije razvidno što je važeće a što ne i čemu je dodijeljen k.č.br. 170/3	održavanje katastarskog operata



Redni broj	Sifra_KO/ Naziv_KO	Broj katastarske čestice	Identifikacija moguće pogreške	Uzrok pogreške
1597	321320 / Pravutina	1706/10	određivanje/izračun površine, izrada geodetskog elaborata	ostalo
1598	321320 / Pravutina	1706/2	određivanje/izračun površine, izrada geodetskog elaborata	ostalo
1599	321320 / Pravutina	1706/3	određivanje/izračun površine, izrada geodetskog elaborata	ostalo
1600	321320 / Pravutina	1708/2	određivanje/izračun površine, izrada geodetskog elaborata	ostalo
1601	321320 / Pravutina	1778/1	određivanje/izračun površine, sumarno izvorna parcela 1778 odgovara površina 10m ² odstupanje, katastarska čestica je u osnovnim granicama, crne granice	izrada katastarskog operata
1602	321320 / Pravutina	1778/2	određivanje/izračun površine, sumarno izvorna parcela 1778 odgovara površina 10m ² odstupanje, katastarska čestica je u osnovnim granicama, crne granice	izrada katastarskog operata
1603	321320 / Pravutina	1778/3	određivanje/izračun površine, sumarno izvorna parcela 1778 odgovara površina 10m ² odstupanje, katastarska čestica je u osnovnim granicama, crne granice	izrada katastarskog operata
1604	321320 / Pravutina	1799/1	određivanje/izračun površine, sumarno izvorna parcela 1799odgovara površina, katastarske čestice u osnovnim granicama, crne granice, crveni brojevi i znakovi pripadnosti	održavanje katastarskog operata
1605	321320 / Pravutina	1799/2	određivanje/izračun površine, sumarno izvorna parcela 1799odgovara površina, katastarske čestice u osnovnim granicama, crne granice, crveni brojevi i znakovi pripadnosti	održavanje katastarskog operata
1606	321320 / Pravutina	1811/1	određivanje/izračun površine, katastarska čestica je u osnovnim granicama, crne granice	izrada katastarskog operata
1607	321320 / Pravutina	1811/3	određivanje/izračun površine, katastarska čestica je u osnovnim granicama, crne granice	izrada katastarskog operata
1608	321320 / Pravutina	182/1	određivanje/izračun površine, izrada geodetskog elaborata	ostalo
1609	321320 / Pravutina	183/4	određivanje/izračun površine, izrada geodetskog elaborata	ostalo
1610	321320 / Pravutina	1866/2	određivanje/izračun površine, katastarska čestica je u osnovnim granicama, crne granice, unutar čestice vidljiva crvena linija koja je označena kao nevažeća te je parcela u osnovnoj površini	održavanje katastarskog operata
1611	321320 / Pravutina	1872/1	određivanje/izračun površine, katastarska čestica je u osnovnim granicama, crne granice	izrada katastarskog operata



Redni broj	Sifra_KO/ Naziv_KO	Broj katastarske čestice	Identifikacija moguće pogreške	Uzrok pogreške
1612	321320 / Pravutina	1891/2	određivanje/izračun površine, katastarska čestica je u osnovnim granicama, crne granice	izrada katastarskog operata
1613	321320 / Pravutina	1894/1	određivanje/izračun površine, površina sumarno odgovara, pojedinačno ne	ostalo
1614	321320 / Pravutina	1894/2	određivanje/izračun površine, površina sumarno odgovara, pojedinačno ne	ostalo
1615	321320 / Pravutina	191/1	određivanje/izračun površine, sumarno površine odgovaraju 191/1, /2, /3, /4	ostalo
1616	321320 / Pravutina	191/2	određivanje/izračun površine, sumarno površine odgovaraju 191/1, /2, /3, /4	ostalo
1617	321320 / Pravutina	191/4	određivanje/izračun površine, sumarno površine odgovaraju 191/1, /2, /3, /4	ostalo
1618	321320 / Pravutina	1912/1	određivanje/izračun površine, izrada geodetskog elaborata	ostalo
1619	321320 / Pravutina	1913/2	određivanje/izračun površine, katastarska čestica je u osnovnim granicama, crne granice	izrada katastarskog operata
1620	321320 / Pravutina	1924/2	određivanje/izračun površine, katastarska čestica je u osnovnim granicama, crne granice, oštećen katastarski plan	održavanje katastarskog operata
1621	321320 / Pravutina	1932/4	nepoznato	nepoznato
1622	321320 / Pravutina	1934/2	određivanje/izračun površine, izrada geodetskog elaborata	ostalo
1623	321320 / Pravutina	1936/1	knjižno je katastarska čestica parcelirana, sumarno površina odgovara, na planu granice su crne	održavanje katastarskog operata
1624	321320 / Pravutina	1951/1	određivanje/izračun površine, katastarska čestica je u osnovnim granicama, crne granice, oštećen katastarski plan	održavanje katastarskog operata
1625	321320 / Pravutina	1951/3	određivanje/izračun površine, katastarska čestica je u osnovnim granicama, crne granice, oštećen katastarski plan	održavanje katastarskog operata
1626	321320 / Pravutina	1952/2	spoj planova	vektORIZACIJA katastarskog plana
1627	321320 / Pravutina	1967/1	spoj planova	vektORIZACIJA katastarskog plana
1628	321320 / Pravutina	199/1	moguće da je ispuštena prilikom prepisivanja knjižnog djela u digitalni oblik	digitalizacija knjižnog djela katastarskog operata
1629	321320 / Pravutina	1998/1	određivanje/izračun površine, površina sumarno odgovara, pojedinačno ne	ostalo



Redni broj	Sifra_KO/ Naziv_KO	Broj katastarske čestice	Identifikacija moguće pogreške	Uzrok pogreške
1630	321320 / Pravutina	1998/2	određivanje/izračun površine, površina sumarno odgovara, pojedinačno ne	ostalo
1631	321320 / Pravutina	200/4	određivanje/izračun površine, izrada geodetskog elaborata	ostalo
1632	321320 / Pravutina	2004/2	određivanje/izračun površine, izrada geodetskog elaborata	ostalo
1633	321320 / Pravutina	2006/1	određivanje/izračun površine, izrada geodetskog elaborata	ostalo
1634	321320 / Pravutina	2006/10	određivanje/izračun površine, izrada geodetskog elaborata	ostalo
1635	321320 / Pravutina	2006/11	određivanje/izračun površine, izrada geodetskog elaborata	ostalo
1636	321320 / Pravutina	2006/13	određivanje/izračun površine, izrada geodetskog elaborata	ostalo
1637	321320 / Pravutina	2006/15	određivanje/izračun površine, izrada geodetskog elaborata	ostalo
1638	321320 / Pravutina	2006/17	određivanje/izračun površine, izrada geodetskog elaborata	ostalo
1639	321320 / Pravutina	2006/2	određivanje/izračun površine, izrada geodetskog elaborata	ostalo
1640	321320 / Pravutina	2006/4	određivanje/izračun površine, izrada geodetskog elaborata	ostalo
1641	321320 / Pravutina	2006/5	određivanje/izračun površine, izrada geodetskog elaborata	ostalo
1642	321320 / Pravutina	2006/6	određivanje/izračun površine, izrada geodetskog elaborata	ostalo
1643	321320 / Pravutina	2006/7	određivanje/izračun površine, izrada geodetskog elaborata	ostalo
1644	321320 / Pravutina	2006/9	određivanje/izračun površine, izrada geodetskog elaborata	ostalo
1645	321320 / Pravutina	2008/2	određivanje/izračun površine, katastarska čestica je u osnovnim granicama, crne granice	izrada katastarskog operata
1646	321320 / Pravutina	2008/3	određivanje/izračun površine, katastarska čestica je u osnovnim granicama, crne granice	izrada katastarskog operata
1647	321320 / Pravutina	2012/6	određivanje/izračun površine, izrada geodetskog elaborata	ostalo
1648	321320 / Pravutina	2016/1	određivanje/izračun površine, izrada geodetskog elaborata	ostalo
1649	321320 / Pravutina	2016/2	određivanje/izračun površine, izrada geodetskog elaborata	ostalo
1650	321320 / Pravutina	2025/2	pogreška vektorizacije, krivo vektorizirana katastarska čestica	vektORIZACIJA katastarskog plana
1651	321320 / Pravutina	2029/1	određivanje/izračun površine, izrada geodetskog elaborata	ostalo
1652	321320 / Pravutina	2029/3	određivanje/izračun površine, izrada geodetskog elaborata	ostalo
1653	321320 / Pravutina	2047/1	određivanje/izračun površine, izrada geodetskog elaborata	ostalo
1654	321320 / Pravutina	2047/2	određivanje/izračun površine, izrada geodetskog elaborata	ostalo
1655	321320 / Pravutina	206/11	određivanje/izračun površine, izrada geodetskog elaborata	ostalo



Redni broj	Sifra_KO/ Naziv_KO	Broj katastarske čestice	Identifikacija moguće pogreške	Uzrok pogreške
1656	321320 / Pravutina	2079/1	zamjena podoznaka /1 i /2, vidljivo iz površina	ostalo
1657	321320 / Pravutina	2079/2	zamjena podoznaka /1 i /2, vidljivo iz površina	ostalo
1658	321320 / Pravutina	2090/1	određivanje/izračun površine, izrada geodetskog elaborata	ostalo
1659	321320 / Pravutina	2090/2	u knjižnom djelu je upisana površina prije parcelacije	održavanje katastarskog operata
1660	321320 / Pravutina	2130/1	spoj planova	vektORIZACIJA katastarskog plana
1661	321320 / Pravutina	2147/1	određivanje/izračun površine, izrada geodetskog elaborata	ostalo
1662	321320 / Pravutina	2182/1	određivanje/izračun površine, površina sumarno odgovara, pojedinačno ne	ostalo
1663	321320 / Pravutina	2182/2	određivanje/izračun površine, površina sumarno odgovara, pojedinačno ne	ostalo
1664	321320 / Pravutina	2225/1	zamijenjene podoznake i površine	ostalo
1665	321320 / Pravutina	2225/2	zamijenjene podoznake i površine	ostalo
1666	321320 / Pravutina	2226/1	određivanje/izračun površine, katastarska čestica je u osnovnim granicama, crne granice	izrada katastarskog operata
1667	321320 / Pravutina	2227/2	određivanje/izračun površine, izrada geodetskog elaborata	ostalo
1668	321320 / Pravutina	2229/1	spoj planova	vektORIZACIJA katastarskog plana
1669	321320 / Pravutina	2230/1	zamjena podoznaka, na planu pogrešno ispravljaao podoznake	održavanje katastarskog operata
1670	321320 / Pravutina	2230/2	zamjena podoznaka, na planu pogrešno ispravljene podoznake	održavanje katastarskog operata
1671	321320 / Pravutina	2272/2	određivanje/izračun površine, katastarska čestica je u osnovnim granicama, crne granice	izrada katastarskog operata
1672	321320 / Pravutina	2276/1	određivanje/izračun površine, izrada geodetskog elaborata	ostalo
1673	321320 / Pravutina	2277/2	spoj planova	vektORIZACIJA katastarskog plana
1674	321320 / Pravutina	2281/1	određivanje/izračun površine, površina sumarno odgovara, pojedinačno ne	ostalo
1675	321320 / Pravutina	2281/2	određivanje/izračun površine, površina sumarno odgovara, pojedinačno ne	ostalo
1676	321320 / Pravutina	2296/1	spoj planova	vektORIZACIJA katastarskog plana
1677	321320 / Pravutina	2299/1	određivanje/izračun površine, površina sumarno odgovara, pojedinačno ne	ostalo



Redni broj	Sifra_KO/ Naziv_KO	Broj katastarske čestice	Identifikacija moguće pogreške	Uzrok pogreške
1678	321320 / Pravutina	2299/2	određivanje/izračun površine, površina sumarno odgovara, pojedinačno ne	ostalo
1679	321320 / Pravutina	2299/3	određivanje/izračun površine, površina sumarno odgovara, pojedinačno ne	ostalo
1680	321320 / Pravutina	2306/2	određivanje/izračun površine, katastarska čestica je u osnovnim granicama, crne granice	izrada katastarskog operata
1681	321320 / Pravutina	2313/1	spoj planova	vektORIZACIJA katastarskog plana
1682	321320 / Pravutina	2319/1	određivanje/izračun površine, izrada geodetskog elaborata	ostalo
1683	321320 / Pravutina	2336/2	određivanje/izračun površine, katastarska čestica je u osnovnim granicama, crne granice	izrada katastarskog operata
1684	321320 / Pravutina	2336/4	određivanje/izračun površine, katastarska čestica je u osnovnim granicama, crne granice	izrada katastarskog operata
1685	321320 / Pravutina	2344/2	određivanje/izračun površine, izrada geodetskog elaborata	ostalo
1686	321320 / Pravutina	2367/1	određivanje/izračun površine, površina sumarno odgovara, pojedinačno ne	ostalo
1687	321320 / Pravutina	2367/2	određivanje/izračun površine, površina sumarno odgovara, pojedinačno ne	ostalo
1688	321320 / Pravutina	2373/2	određivanje/izračun površine, izrada geodetskog elaborata	ostalo
1689	321320 / Pravutina	2376/2	određivanje/izračun površine, izrada geodetskog elaborata	ostalo
1690	321320 / Pravutina	241/3	pogreška vektorizacije, nije ispravno vektoriziran oblik i sadržaj katastarske čestice	vektORIZACIJA katastarskog plana
1691	321320 / Pravutina	2410/2	određivanje/izračun površine, katastarska čestica je u osnovnim granicama, crne granice	izrada katastarskog operata
1692	321320 / Pravutina	2414/1	određivanje/izračun površine, površina sumarno odgovara, pojedinačno ne	ostalo
1693	321320 / Pravutina	2414/2	određivanje/izračun površine, površina sumarno odgovara, pojedinačno ne	ostalo
1694	321320 / Pravutina	2415/1	određivanje/izračun površine, izrada geodetskog elaborata	ostalo
1695	321320 / Pravutina	2416/1	određivanje/izračun površine, izrada geodetskog elaborata	ostalo
1696	321320 / Pravutina	2416/2	određivanje/izračun površine, izrada geodetskog elaborata	ostalo
1697	321320 / Pravutina	2417/3	određivanje/izračun površine, izrada geodetskog elaborata	ostalo
1698	321320 / Pravutina	2418/13	knjižno odgovara površina starog stanja čestice na katastarskom planu	održavanje katastarskog operata



Redni broj	Sifra_KO/ Naziv_KO	Broj katastarske čestice	Identifikacija moguće pogreške	Uzrok pogreške
1699	321320 / Pravutina	2418/6	određivanje/izračun površine, izrada geodetskog elaborata	ostalo
1700	321320 / Pravutina	2418/8	određivanje/izračun površine, izrada geodetskog elaborata	ostalo
1701	321320 / Pravutina	2424/1	pogreška vektorizacije, neprecizna vektorizacija	vektORIZACIJA katastarskog plana
1702	321320 / Pravutina	2433/13	određivanje/izračun površine, katastarska čestica je u osnovnim granicama, crne granice	izrada katastarskog operata
1703	321320 / Pravutina	2433/24	određivanje/izračun površine, izrada geodetskog elaborata	ostalo
1704	321320 / Pravutina	2433/25	određivanje/izračun površine, izrada geodetskog elaborata	ostalo
1705	321320 / Pravutina	2433/4	određivanje/izračun površine, katastarska čestica je u osnovnim granicama, crne granice	izrada katastarskog operata
1706	321320 / Pravutina	2435/11	određivanje/izračun površine, izrada geodetskog elaborata	ostalo
1707	321320 / Pravutina	2435/12	određivanje/izračun površine, izrada geodetskog elaborata	ostalo
1708	321320 / Pravutina	2435/3	knjižno je katastarska čestica parcelirana, sumarno površina odgovara, na planu granice su crne	održavanje katastarskog operata
1709	321320 / Pravutina	2435/4	određivanje/izračun površine, katastarska čestica je u osnovnim granicama, crne granice	izrada katastarskog operata
1710	321320 / Pravutina	2436/1	određivanje/izračun površine, katastarska čestica je u osnovnim granicama, crne granice	izrada katastarskog operata
1711	321320 / Pravutina	2437/19	nepoznato	nepoznato
1712	321320 / Pravutina	2437/2	određivanje/izračun površine, izrada geodetskog elaborata	ostalo
1713	321320 / Pravutina	2437/7	određivanje/izračun površine, izrada geodetskog elaborata	ostalo
1714	321320 / Pravutina	2438/9	određivanje/izračun površine, izrada geodetskog elaborata	ostalo
1715	321320 / Pravutina	2440/1	pogreška vektorizacije, nije vektORIZIRANO po granicama čestice s plana	vektORIZACIJA katastarskog plana
1716	321320 / Pravutina	2440/2	određivanje/izračun površine, izrada geodetskog elaborata	ostalo
1717	321320 / Pravutina	2445/25	određivanje/izračun površine, izrada geodetskog elaborata	ostalo
1718	321320 / Pravutina	2445/26	određivanje/izračun površine, izrada geodetskog elaborata	ostalo
1719	321320 / Pravutina	2445/27	određivanje/izračun površine, izrada geodetskog elaborata	ostalo
1720	321320 / Pravutina	2445/3	određivanje/izračun površine, površina sumarno odgovara, pojedinačno ne	ostalo
1721	321320 / Pravutina	2445/4	određivanje/izračun površine, površina sumarno odgovara, pojedinačno ne	ostalo



Redni broj	Sifra_KO/ Naziv_KO	Broj katastarske čestice	Identifikacija moguće pogreške	Uzrok pogreške
1722	321320 / Pravutina	2446/1	određivanje/izračun površine, izrada geodetskog elaborata	ostalo
1723	321320 / Pravutina	2446/2	određivanje/izračun površine, izrada geodetskog elaborata	ostalo
1724	321320 / Pravutina	2448/1	određivanje/izračun površine, izrada geodetskog elaborata	ostalo
1725	321320 / Pravutina	2448/2	određivanje/izračun površine, izrada geodetskog elaborata	ostalo
1726	321320 / Pravutina	2454/1	spoj planova	vektORIZACIJA katastarskog plana
1727	321320 / Pravutina	2454/2	spoj planova	vektORIZACIJA katastarskog plana
1728	321320 / Pravutina	2455/1	određivanje/izračun površine, izrada geodetskog elaborata	ostalo
1729	321320 / Pravutina	2455/4	određivanje/izračun površine, izrada geodetskog elaborata	ostalo
1730	321320 / Pravutina	2455/7	određivanje/izračun površine, izrada geodetskog elaborata	ostalo
1731	321320 / Pravutina	2455/8	određivanje/izračun površine, izrada geodetskog elaborata	ostalo
1732	321320 / Pravutina	2456/1	u knjižnom djelu je upisan u površinu dio koji pripada čestici 2457, na planu je čestica prikazana sa odvojenim površinama i razlika u površini odgovara površini kojom je prikazan put kroz parcelu	ostalo
1733	321320 / Pravutina	2456/2	u knjižnom djelu je upisan u površinu dio koji pripada čestici 2457, na planu je čestica prikazana sa odvojenim površinama i razlika u površini odgovara površini kojom je prikazan put kroz parcelu	ostalo
1734	321320 / Pravutina	2459/2	pogreška upisa površine , najvjerojatnije površina um2 pomnožena sa površinom čhv-a (1629m ² ~453chv) a čestica osnovnim oblikom i veličinom ne može imati upisanu knjižnu površinu	vektORIZACIJA katastarskog plana
1735	321320 / Pravutina	247/1	određivanje/izračun površine, sumarno površine odgovaraju 247/1, /2	ostalo
1736	321320 / Pravutina	247/2	određivanje/izračun površine, sumarno površine odgovaraju 247/1, /2	ostalo
1737	321320 / Pravutina	2471/1	određivanje/izračun površine, površina sumarno odgovara, pojedinačno ne	ostalo
1738	321320 / Pravutina	2471/3	određivanje/izračun površine, površina sumarno odgovara, pojedinačno ne	ostalo
1739	321320 / Pravutina	2476/1	knjižno je katastarska čestica parcelirana, sumarno površina odgovara	održavanje katastarskog operata



Redni broj	Sifra_KO/ Naziv_KO	Broj katastarske čestice	Identifikacija moguće pogreške	Uzrok pogreške
1740	321320 / Pravutina	2476/3	određivanje/izračun površine, izrada geodetskog elaborata	ostalo
1741	321320 / Pravutina	2476/7	spoj planova	vektORIZACIJA katastarskog plana
1742	321320 / Pravutina	2486/1	spoj planova	vektORIZACIJA katastarskog plana
1743	321320 / Pravutina	2486/7	određivanje/izračun površine, izrada geodetskog elaborata	ostalo
1744	321320 / Pravutina	2501/1	određivanje/izračun površine, katastarska čestica je u osnovnim granicama, crne granice	izrada katastarskog operata
1745	321320 / Pravutina	2501/2	određivanje/izračun površine, katastarska čestica je u osnovnim granicama, crne granice	izrada katastarskog operata
1746	321320 / Pravutina	2506/2	određivanje/izračun površine, katastarska čestica je u osnovnim granicama, crne granice	izrada katastarskog operata
1747	321320 / Pravutina	2513/1	određivanje/izračun površine, katastarska čestica je u osnovnim granicama, crne granice	izrada katastarskog operata
1748	321320 / Pravutina	2530/1	pogreška vektorizacije, krivo ucrtana granica između 2530/1 i /2	vektORIZACIJA katastarskog plana
1749	321320 / Pravutina	2530/2	pogreška vektorizacije, krivo ucrtana granica između 2530/1 i /3	vektORIZACIJA katastarskog plana
1750	321320 / Pravutina	254/1	određivanje/izračun površine, izrada geodetskog elaborata	ostalo
1751	321320 / Pravutina	2543/2	određivanje/izračun površine, izrada geodetskog elaborata	ostalo
1752	321320 / Pravutina	2543/4	određivanje/izračun površine, izrada geodetskog elaborata	ostalo
1753	321320 / Pravutina	271/2	određivanje/izračun površine, katastarska čestica je u osnovnim granicama, crne granice	izrada katastarskog operata
1754	321320 / Pravutina	272/1	određivanje/izračun površine , sumarno 272/1 i 272/2 daju dobru površinu	ostalo
1755	321320 / Pravutina	281/1	određivanje/izračun površine, katastarska čestica je u osnovnim granicama, crne granice	izrada katastarskog operata
1756	321320 / Pravutina	281/2	određivanje/izračun površine, katastarska čestica je u osnovnim granicama, crne granice	izrada katastarskog operata
1757	321320 / Pravutina	288/1	određivanje/izračun površine, sumarno površine odgovaraju 288/1, 288/2	ostalo
1758	321320 / Pravutina	288/2	određivanje/izračun površine, sumarno površine odgovaraju 288/1, 288/3	ostalo



Redni broj	Sifra_KO/ Naziv_KO	Broj katastarske čestice	Identifikacija moguće pogreške	Uzrok pogreške
1759	321320 / Pravutina	313/3	neucrtana katastarska čestica 313/1, katastarska čestica sadržava 313/1, vidljivo iz tablice 1	održavanje katastarskog operata
1760	321320 / Pravutina	321/1	najvjerojatnije cijepana na 321/12 - /15 površinski odgovara, neprovedeno na planu knjižno da	održavanje katastarskog operata
1761	321320 / Pravutina	321/10	spoj planova, pogreška vektorizacije	vektorizacija katastarskog plana
1762	321320 / Pravutina	321/3	spoj planova	vektorizacija katastarskog plana
1763	321320 / Pravutina	321/6	određivanje/izračun površine, izrada geodetskog elaborata	ostalo
1764	321320 / Pravutina	321/8	spoj planova, pogreška vektorizacije	vektorizacija katastarskog plana
1765	321320 / Pravutina	323/3	spoj planova	vektorizacija katastarskog plana
1766	321320 / Pravutina	340/1	određivanje/izračun površine, sumarno površine odgovaraju 340/1, 340/2	ostalo
1767	321320 / Pravutina	342/1	određivanje/izračun površine, sumarno površine odgovaraju 342/1, 342/2	ostalo
1768	321320 / Pravutina	355/1	određivanje/izračun površine, sumarno površine odgovaraju 355/1, 355/2	ostalo
1769	321320 / Pravutina	355/2	određivanje/izračun površine, sumarno površine odgovaraju 355/1, 355/2	ostalo
1770	321320 / Pravutina	356/1	na katastarskom planu postoje u izvornim granicama 356/1 i 356/2, a 356/3 i /4 odgovaraju sumarno 356/1, parcelacija nije provedena na katastarskom planu	održavanje katastarskog operata
1771	321320 / Pravutina	361/2	određivanje/izračun površine, izrada geodetskog elaborata	ostalo
1772	321320 / Pravutina	361/4	određivanje/izračun površine, izrada geodetskog elaborata	ostalo
1773	321320 / Pravutina	361/5	određivanje/izračun površine, izrada geodetskog elaborata	ostalo
1774	321320 / Pravutina	361/6	određivanje/izračun površine, izrada geodetskog elaborata	ostalo
1775	321320 / Pravutina	361/7	određivanje/izračun površine, izrada geodetskog elaborata	ostalo
1776	321320 / Pravutina	367/2	na planu je vidljiva parcelacija ali površine na planu i knjižno ne odgovaraju	održavanje katastarskog operata
1777	321320 / Pravutina	382/2	čestica postoji na planu, u originalnim granicama, propust digitalizacije knjižnog djela	digitalizacija knjižnog djela katastarskog operata
1778	321320 / Pravutina	39/1	određivanje/izračun površine, izrada geodetskog elaborata	ostalo
1779	321320 / Pravutina	401/1	određivanje/izračun površine, izrada geodetskog elaborata	ostalo



Redni broj	Sifra_KO/ Naziv_KO	Broj katastarske čestice	Identifikacija moguće pogreške	Uzrok pogreške
1780	321320 / Pravutina	409/10	vjerojatno odgovara 409/42 i 409/43	održavanje katastarskog operata
1781	321320 / Pravutina	409/13	određivanje/izračun površine, izrada geodetskog elaborata	ostalo
1782	321320 / Pravutina	409/14	određivanje/izračun površine, izrada geodetskog elaborata	ostalo
1783	321320 / Pravutina	409/16	određivanje/izračun površine, izrada geodetskog elaborata	ostalo
1784	321320 / Pravutina	409/17	određivanje/izračun površine, izrada geodetskog elaborata	ostalo
1785	321320 / Pravutina	409/19	određivanje/izračun površine, izrada geodetskog elaborata	ostalo
1786	321320 / Pravutina	409/20	određivanje/izračun površine, izrada geodetskog elaborata	ostalo
1787	321320 / Pravutina	409/22	određivanje/izračun površine, izrada geodetskog elaborata	ostalo
1788	321320 / Pravutina	409/23	određivanje/izračun površine, izrada geodetskog elaborata	ostalo
1789	321320 / Pravutina	409/24	određivanje/izračun površine, izrada geodetskog elaborata	ostalo
1790	321320 / Pravutina	409/25	određivanje/izračun površine, izrada geodetskog elaborata	ostalo
1791	321320 / Pravutina	409/35	određivanje/izračun površine, izrada geodetskog elaborata	ostalo
1792	321320 / Pravutina	409/37	u knjižnom djelu upisana površina po prethodnom stanju	održavanje katastarskog operata
1793	321320 / Pravutina	409/38	određivanje/izračun površine, izrada geodetskog elaborata	ostalo
1794	321320 / Pravutina	409/39	određivanje/izračun površine, izrada geodetskog elaborata	ostalo
1795	321320 / Pravutina	409/4	pogreška vektorizacije, neprecizna vektorizacija	vektORIZACIJA katastarskog plana
1796	321320 / Pravutina	409/40	određivanje/izračun površine, izrada geodetskog elaborata	ostalo
1797	321320 / Pravutina	409/41	određivanje/izračun površine, izrada geodetskog elaborata	ostalo
1798	321320 / Pravutina	409/5	sadrži neucrtanu parcelaciju 409/30, koja nedostaje na planu, a odgovara razlici u površini 409/5	održavanje katastarskog operata
1799	321320 / Pravutina	409/7	određivanje/izračun površine, izrada geodetskog elaborata	ostalo
1800	321320 / Pravutina	409/8	određivanje/izračun površine, izrada geodetskog elaborata	ostalo
1801	321320 / Pravutina	409/9	određivanje/izračun površine, izrada geodetskog elaborata	ostalo
1802	321320 / Pravutina	421/1	određivanje/izračun površine, sumarno površine odgovaraju, ali pojedinačno ne	ostalo
1803	321320 / Pravutina	421/2	određivanje/izračun površine, sumarno površine odgovaraju, ali pojedinačno ne	ostalo
1804	321320 / Pravutina	421/3	određivanje/izračun površine, sumarno površine odgovaraju, ali pojedinačno ne	ostalo



Redni broj	Sifra_KO/ Naziv_KO	Broj katastarske čestice	Identifikacija moguće pogreške	Uzrok pogreške
1805	321320 / Pravutina	447/2	pogreška vektorizacije, neprecizna vektorizacija	vektorizacija katastarskog plana
1806	321320 / Pravutina	45/1	određivanje/izračun površine, izrada geodetskog elaborata	ostalo
1807	321320 / Pravutina	450/1	preuzeta postojeća razgraničenja između 450/1 i /2 ali površine nisu ispravno izračunate, odnos nije pola- pola, sumarno površina odgovara	ostalo
1808	321320 / Pravutina	450/2	preuzeta postojeća razgraničenja između 450/1 i /2 ali površine nisu ispravno izračunate, odnos nije pola- pola, sumarno površina odgovara	ostalo
1809	321320 / Pravutina	463/1	neusklađene podoznake u knjižnom djelu i katastarskom planu /1=/2, /2=/3, /3=/1, pogreška održavanja operata	održavanje katastarskog operata
1810	321320 / Pravutina	463/2	neusklađene podoznake u knjižnom djelu i katastarskom planu /1=/2, /2=/3, /3=/1, pogreška održavanja operata	održavanje katastarskog operata
1811	321320 / Pravutina	463/3	neusklađene podoznake u knjižnom djelu i katastarskom planu /1=/2, /2=/3, /3=/1, pogreška održavanja operata	održavanje katastarskog operata
1812	321320 / Pravutina	469/2	određivanje/izračun površine, sumarno /1 i /2 ne odgovaraju površine pojedinačno samo /1	ostalo
1813	321320 / Pravutina	471/1	određivanje/izračun površine, površina sumarno odgovara, pojedinačno ne	ostalo
1814	321320 / Pravutina	471/2	određivanje/izračun površine, površina sumarno odgovara, pojedinačno ne	ostalo
1815	321320 / Pravutina	491/1	određivanje/izračun površine, izrada geodetskog elaborata	ostalo
1816	321320 / Pravutina	506/1	određivanje/izračun površine, katastarska čestica je u osnovnim granicama, crne granice, zgužvan plan	održavanje katastarskog operata
1817	321320 / Pravutina	51/2	određivanje/izračun površine, izrada geodetskog elaborata	ostalo
1818	321320 / Pravutina	51/5	određivanje/izračun površine, izrada geodetskog elaborata	ostalo
1819	321320 / Pravutina	527/1	određivanje/izračun površine, površina sumarno odgovara, pojedinačno ne 527/1, 527/2 da	ostalo
1820	321320 / Pravutina	534/1	određivanje/izračun površine, katastarska čestica je u osnovnim granicama, crne granice	izrada katastarskog operata
1821	321320 / Pravutina	534/3	određivanje/izračun površine, katastarska čestica je u osnovnim granicama, crne granice	izrada katastarskog operata
1822	321320 / Pravutina	538/2c	alfanumerička oznaka i najvjerojatnije odgovara 538/4 i 538/5 što sumarno površinski odgovara	održavanje katastarskog operata



Redni broj	Sifra_KO/ Naziv_KO	Broj katastarske čestice	Identifikacija moguće pogreške	Uzrok pogreške
1823	321320 / Pravutina	538/3	određivanje/izračun površine, izrada geodetskog elaborata	ostalo
1824	321320 / Pravutina	539/1	određivanje/izračun površine, sumarno površine odgovaraju, pojedinačno /1 ne odgovara	ostalo
1825	321320 / Pravutina	550/1	određivanje/izračun površine, katastarska čestica je u osnovnim granicama, crne granice	izrada katastarskog operata
1826	321320 / Pravutina	576/2	određivanje/izračun površine, izrada geodetskog elaborata	ostalo
1827	321320 / Pravutina	584/1	pogreška vektorizacije, krivo prepoznata podoznaka parcele prilikom vektorizacije, vidljivo iz Ps i Pt vrijednosti	vektorizacija katastarskog plana
1828	321320 / Pravutina	584/2	pogreška vektorizacije, krivo prepoznata podoznaka parcele prilikom vektorizacije, vidljivo iz Ps i Pt vrijednosti	vektorizacija katastarskog plana
1829	321320 / Pravutina	606/1	određivanje/izračun površine, izrada geodetskog elaborata	ostalo
1830	321320 / Pravutina	606/4	pogreška vektorizacija, neprecizna vektorizacija	vektorizacija katastarskog plana
1831	321320 / Pravutina	63/1	određivanje/izračun površine, izrada geodetskog elaborata	ostalo
1832	321320 / Pravutina	65/1	određivanje/izračun površine, izrada geodetskog elaborata	ostalo
1833	321320 / Pravutina	666/1	određivanje/izračun površine, površina sumarno odgovara, pojedinačno ne	ostalo
1834	321320 / Pravutina	666/2	određivanje/izračun površine, površina sumarno odgovara, pojedinačno ne	ostalo
1835	321320 / Pravutina	689/1	određivanje/izračun površine, površina sumarno odgovara, pojedinačno ne	ostalo
1836	321320 / Pravutina	689/2	određivanje/izračun površine, površina sumarno odgovara, pojedinačno ne	ostalo
1837	321320 / Pravutina	690/2	izrada geodetskog elaborata, najvjerojatnije zamijenjene površine i podoznake	ostalo
1838	321320 / Pravutina	690/3	izrada geodetskog elaborata, najvjerojatnije zamijenjene površine i podoznake	ostalo
1839	321320 / Pravutina	693/2	određivanje/izračun površine, površina sumarno odgovara, pojedinačno ne	ostalo
1840	321320 / Pravutina	694/2	u knjižnom djelu krivo je upisana kao 684/2	održavanje katastarskog operata
1841	321320 / Pravutina	697/1	određivanje/izračun površine, površina sumarno odgovara, pojedinačno ne	ostalo
1842	321320 / Pravutina	704/1	određivanje/izračun površine, katastarska čestica je u osnovnim granicama, crne granice	izrada katastarskog operata



Redni broj	Sifra_KO/ Naziv_KO	Broj katastarske čestice	Identifikacija moguće pogreške	Uzrok pogreške
1843	321320 / Pravutina	715/10	određivanje/izračun površine, površina sumarno odgovara, pojedinačno ne	ostalo
1844	321320 / Pravutina	715/11	određivanje/izračun površine, površina sumarno odgovara, pojedinačno ne	ostalo
1845	321320 / Pravutina	715/12	određivanje/izračun površine, površina sumarno odgovara, pojedinačno ne	ostalo
1846	321320 / Pravutina	715/1b	pogreška vektorizacije 715/7 bi trebala biti, a tako osim alfanumeričke oznake piše na analognom planu	vektorizacija katastarskog plana
1847	321320 / Pravutina	715/3	parcela 715/5, sadržana je u 715/3 samo knjižno provedeno	održavanje katastarskog operata
1848	321320 / Pravutina	722/9	pogreška vektorizacije, netočno vektoriziran oblik katastarske čestice	vektorizacija katastarskog plana
1849	321320 / Pravutina	744/2	određivanje/izračun površine, katastarska čestica je u osnovnim granicama, crne granice	izrada katastarskog operata
1850	321320 / Pravutina	746/2	određivanje/izračun površine, izrada geodetskog elaborata	ostalo
1851	321320 / Pravutina	748/1	ispuštena prilikom digitalizacije knjižnog djela, na planu ucrtana crno	digitalizacija knjižnog djela katastarskog operata
1852	321320 / Pravutina	748/2	određivanje/izračun površine, zgužvan plan	održavanje katastarskog operata
1853	321320 / Pravutina	764/2	određivanje/izračun površine, izrada geodetskog elaborata	ostalo
1854	321320 / Pravutina	801/4	određivanje/izračun površine, katastarska čestica je u osnovnim granicama, crne granice	izrada katastarskog operata
1855	321320 / Pravutina	807/2	određivanje/izračun površine, izrada geodetskog elaborata	ostalo
1856	321320 / Pravutina	816/1	određivanje/izračun površine, površina sumarno odgovara, pojedinačno ne	ostalo
1857	321320 / Pravutina	816/3	određivanje/izračun površine, površina sumarno odgovara, pojedinačno ne	ostalo
1858	321320 / Pravutina	83/2	određivanje/izračun površine, izrada geodetskog elaborata	ostalo
1859	321320 / Pravutina	840/1	određivanje/izračun površine, površina sumarno odgovara, pojedinačno ne	ostalo
1860	321320 / Pravutina	840/2	određivanje/izračun površine, površina sumarno odgovara, pojedinačno ne	ostalo
1861	321320 / Pravutina	851/1	određivanje/izračun površine, katastarska čestica je u osnovnim granicama, crne granice	izrada katastarskog operata
1862	321320 / Pravutina	86/1	određivanje/izračun površine, izrada geodetskog elaborata	ostalo



Redni broj	Sifra_KO/ Naziv_KO	Broj katastarske čestice	Identifikacija moguće pogreške	Uzrok pogreške
1863	321320 / Pravutina	869/1	određivanje/izračun površine, površina sumarno odgovara, pojedinačno ne	ostalo
1864	321320 / Pravutina	870/2	određivanje/izračun površine, površina sumarno odgovara, pojedinačno ne	ostalo
1865	321320 / Pravutina	870/3	određivanje/izračun površine, površina sumarno odgovara, pojedinačno ne	ostalo
1866	321320 / Pravutina	873/1	određivanje/izračun površine površina sumarno ne odgovara	ostalo
1867	321320 / Pravutina	881/1	određivanje/izračun površine, katastarska čestica je u osnovnim granicama, crne granice	izrada katastarskog operata
1868	321320 / Pravutina	881/2	određivanje/izračun površine, katastarska čestica je u osnovnim granicama, crne granice	izrada katastarskog operata
1869	321320 / Pravutina	884/2	spoj planova	vektorizacija katastarskog plana
1870	321320 / Pravutina	899/2	određivanje/izračun površine, katastarska čestica je u osnovnim granicama, crne granice	izrada katastarskog operata
1871	321320 / Pravutina	932/2	određivanje/izračun površine, izrada geodetskog elaborata	ostalo
1872	321320 / Pravutina	936/1	pogreška vektorizacije, preciznost	vektorizacija katastarskog plana
1873	321320 / Pravutina	936/2	pogreška vektorizacije, preciznost	vektorizacija katastarskog plana
1874	321320 / Pravutina	949/1	na planu prikazana 949/2 nije vektorizirana iza njenu površinu odstupa 949/1, i prikazano je da je spojena sa 949/1	održavanje katastarskog operata
1875	321320 / Pravutina	949/3	spoj planova	vektorizacija katastarskog plana
1876	321320 / Pravutina	949/4	spoj planova	vektorizacija katastarskog plana
1877	321320 / Pravutina	958/1	spoj planova	vektorizacija katastarskog plana
1878	321320 / Pravutina	964/1	spoj planova	vektorizacija katastarskog plana
1879	321320 / Pravutina	964/2	spoj planova	vektorizacija katastarskog plana
1880	321320 / Pravutina	995/1	određivanje/izračun površine, površina sumarno odgovara, pojedinačno ne za 995/1, 995/2 da	ostalo